



ESTADO DO CEARÁ  
CÂMARA MUNICIPAL DE ARACOIABA  
*União Por Aracoiaba*

**AUTÓGRAFO Nº 98/2023**

**APROVADO**

**EM 31 / 05 / 2023**

DENOMINA RUAS NO BAIRRO  
PLANALTO (LOTEAMENTO PLANALTO  
ADOLFO EHRIH), MUNICÍPIO DE  
ARACOIABA E DÁ OUTRAS  
PROVIDÊNCIAS.

A CÂMARA MUNICIPAL DE ARACOIABA, no uso de suas atribuições  
legais, aprova a seguinte:

**LEI:**

**Art. 1º** - As vias públicas especificadas nesta Lei, localizadas no Bairro Planalto, Município de Aracoiaba, passam a denominar-se conforme o constante do Anexo Único.

**Parágrafo Único** - É parte integrante desta Lei a certidão de propriedade do imóvel, matrícula 2087 do livro 2 de 21/11/2013; declaração de viabilidade técnica da CAGECE, atestado de conformidade de obra da ENEL, licença de instalação da SEMACE, alvará de funcionamento da SEFIN de Aracoiaba, certificado de inscrição de pessoa jurídica COFECI/CREC, alvará de construção da Secretaria de Infraestrutura de Aracoiaba e o levantamento topográfico do imóvel.

**Art. 2º** - Esta Lei entra em vigor na data de sua publicação, revogadas as disposições em contrário.

**PAÇO DA CÂMARA MUNICIPAL DE ARACOIABA**, em 31 de maio de 2023.

  
**Pedro Campêlo Nogueira**  
PRESIDENTE



**ESTADO DO CEARÁ**  
**CÂMARA MUNICIPAL DE ARACOIABA**  
**União Por Aracoiaba**

**ANEXO ÚNICO AO AUTÓGRAFO Nº 98/2023**

**Nome proposto: Rua 01;**

**Memorial descritivo:** Rua local, inicia na estrada carroçável Aracoiaba – Vazantes e finda na Rua 05.

**Nome proposto: Rua 02;**

**Memorial descritivo:** Rua local, inicia na Rua 01 e finda em propriedade de Irmãos Menezes.

**Nome proposto: Rua 03;**

**Memorial descritivo:** Rua local, inicia na Rua 16 (Margarida Ferreira de Alencar - não oficial) e finda na Rua 15.

**Nome proposto: Rua 04;**

**Memorial descritivo:** Rua local, inicia na Rua 16 (Margarida Ferreira de Alencar - não oficial) e finda na Rua 15.

**Nome proposto: Rua 05;**

**Memorial descritivo:** Rua local, inicia na Rua 11 e finda na Rua 15.

**Nome proposto: Rua 06;**

**Memorial descritivo:** Rua local, inicia na Rua 16 (Margarida Ferreira de Alencar - não oficial) e finda na Rua 05.

**Nome proposto: Rua 07;**

**Memorial descritivo:** Rua local, inicia na Rua 16 (Margarida Ferreira de Alencar - não oficial) e finda na Rua 05.

**Nome proposto: Rua 08;**

**Memorial descritivo:** Rua local, inicia na Rua 16 (Margarida Ferreira de Alencar - não oficial) e finda na Rua 11.

**Nome proposto: Rua 09;**

**Memorial descritivo:** Rua local, inicia na Rua 16 (Margarida Ferreira de Alencar - não oficial) e finda na Rua 13.



**ESTADO DO CEARÁ**  
**CÂMARA MUNICIPAL DE ARACOIABA**  
**União Por Aracoiaba**

**Nome proposto: Rua 10;**

**Memorial descritivo:** Rua local, inicia na Rua 16 (Margarida Ferreira de Alencar - não oficial) e finda na Rua 14.

**Nome proposto: Rua 11;**

**Memorial descritivo:** Rua local, inicia na Rua 06 e finda na Rua 09.

**Nome proposto: Rua 12;**

**Memorial descritivo:** Rua local, inicia na Rua 05 e finda na Rua 14.

**Nome proposto: Rua 13;**

**Memorial descritivo:** Rua local, inicia na Rua 10 e finda na Rua 15.

**Nome proposto: Rua 14;**

**Memorial descritivo:** Rua local, inicia na Rua 10 e finda na Rua 15.

**Nome proposto: Rua 15;**

**Memorial descritivo:** Rua local, inicia na Rua 03 e finda na Rua 14.

**Nome atual não oficial: Margarida Ferreira de Alencar;**

**Nome proposto: Rua 16;**

**Memorial descritivo:** Rua local, inicia na Rua 03 e finda na Rua 10.

**PAÇO DA CÂMARA MUNICIPAL DE ARACOIABA**, em 31 de maio de  
2023.

  
**Pedro Campêlo Nogueira**  
PRESIDENTE



**ESTADO DO CEARÁ**  
**CÂMARA MUNICIPAL DE ARACOIABA**  
**União Por Aracoiaba**

**JUSTIFICATIVA Nº 14/2023**

A presente proposição tem o objetivo de denominar as ruas especificadas no Anexo Único, atualmente sem denominação oficial.

Assim, para melhorar a localização dos endereços e facilitar a instalação de serviços públicos para a população é imprescindível a denominação das vias.

Portanto, considerando a necessidade de denominar as vias públicas indicadas no presente Projeto de Lei, esperamos sua aprovação.

**PAÇO DA CÂMARA MUNICIPAL DE ARACOIABA**, em 31 de maio de 2023.

  
**Pedro Campêlo Nogueira**  
PRESIDENTE





## CARTÓRIO BRASILEIRO PONTES

### 2º OFÍCIO DE NOTAS E REGISTROS

REPÚBLICA FEDERATIVA DO BRASIL

Comarca de Aracoiaba - Estado do Ceará

Rua Santos Dumont 167, Centro - CEP: 62.750-000

CNPJ 06580195/0001-72. Tel/Fax: (085) 3337 1252

E-mail: [cartoriobrasileiropontes@hotmail.com.br](mailto:cartoriobrasileiropontes@hotmail.com.br)

*Bela. Regina Cely Brasileiro Pontes  
Tabeliã e Oficiala*

Bela. JULIANA Pontes Soares de Carvalho - Substituta

Francisca NEIDE Silva França - Escrevente Substituta

OTACÍLIA Maria de S. Pereira - Escrevente Substituta

06.580.195/0001-72

CARTORIO BRASILEIRO PONTES

Santos Dumont, 167  
Centro - CEP: 62.750.000

ARACOIABA - CEARÁ

## CERTIDÃO

*A Bela. Regina Cely Brasileiro Pontes, 2ª Tabeliã e Oficiala de Registros Públicos da Comarca de Aracoiaba, Estado do Ceará, por nomeação legal, etc.*

**Certifica**, pela faculdade que lhe é conferida por lei e a requerimento verbal da parte interessada que, revendo os livros de Registro de Imóveis, deste Cartório do 2º Ofício de Notas e Registros, a seu cargo, deles, no Livro 2 - REGISTRO GERAL, verificou constar a matrícula do teor seguinte: **"MATRICULA 2087. REGISTRO GERAL LIVRO 2. DATA 21 / NOV / 2013. IMÓVEL:** Um (1) terreno situado nesta cidade e comarca de Aracoiaba/CE, distrito sede, à margem da estrada carroçável Aracoiaba/Vazantes, com área total de 207.202,66m<sup>2</sup>, cujo perímetro Georreferenciado no Sistema Geodésico Brasileiro tem início no ponto denominado "marco M01", de coordenadas Plano Retangulares Relativas, Sistema UTM - Datum SIRGAS 2000, E=521726,719m e N=9517026,238m referentes ao Meridiano Central - 39°, daí segue, com ângulo interno de 86°43'28" e distância de 355,58m, confrontando com a estrada carroçável Aracoiaba / Vazantes, chega-se ao marco M02 de coordenadas E=522015,355m e N=9516818,576m; deste, com ângulo interno de 96°03'20" e distância de 489,28m, confrontando com terras dos Irmãos Menezes Empreendimentos Imobiliários Ltda., chega-se ao marco M03 de coordenadas E=521773,100m e N=9516393,480m; deste, com ângulo interno de 105°56'46" e distância de 399,89m, confrontando com terras dos Irmãos Menezes Empreendimentos Imobiliários Ltda., chega-se ao marco M04 de coordenadas E=521384,637m e N=9516488,406m; deste, com ângulo interno de 71°16'26" e distância de 637,40m, confrontando com Loteamento Residencial Parque Aracoiaba/Francisco Ary Ribeiro Teixeira, chega-se ao marco M01, inicial, perfazendo um perímetro de 1.882,15m; limitando-se: Ao NORTE (frente), com a estrada carroçável Aracoiaba/Vazantes; Ao SUL (fundos), com terreno de propriedade de Irmãos Menezes



Empreendimentos Imobiliários Ltda.; Ao LESTE (lado direito), com terreno de propriedade de Irmãos Menezes Empreendimentos Imobiliários Ltda. e, Ao OESTE (lado esquerdo), com o Loteamento Residencial Parque Aracoiaba, de propriedade de Francisco Ary Ribeiro Teixeira; Levantamento planimétrico procedido por Lutiane Lima Borges, Geógrafo, CREA nº 061000.1884, Reg. 48039. **PROPRIETÁRIOS:** IRMÃOS MENEZES EMPREENDIMENTOS IMOBILIÁRIOS LTDA - EPP, inscrita no CNPJ sob o nº 18.705.771/0001-40, com sede nesta cidade de Aracoiaba/CE, na Av. Tiradentes, nº 11, Centro, com seu ato constitutivo registrado na Junta Comercial do Estado do Ceará, sob o nº 23201560894, em 19.AGO.2013.

**TÍTULO DE DOMÍNIO:** O constante em maior porção do R.18/1035, Livro 2-D (Registro Geral), deste Cartório de Ofício de Notas e Registros. O referido é verdade e dou fé. Eu, (a.) Regina Cely Brasileiro Pontes, Oficiala, escrevi pela forma informatizada e subscrevi.-----

----- **AV.01/2087.** Aracoiaba/CE, 21 de novembro de 2013. Procede-se a esta averbação para consignar que, a presente matrícula foi aberta em virtude de desdobramento da matrícula 1035 Livro 2-D (Registro Geral), para fins de loteamento, a requerimento da proprietária, IRMÃOS MENEZES EMPREENDIMENTOS IMOBILIÁRIOS LTDA - EPP, acima qualificada, representada na forma do seu Contrato Social pelos sócios: Jose Adolfo Ehrich de Menezes Filho, CPF nº 122.771.183-20, separado judicialmente, Arnaldo Borges de Menezes, CPF nº 317.055.373-91, casado, Jorge Alan Borges de Menezes, CPF nº 695.807.823-34, solteiro, maior, brasileiros, empresários, residentes e domiciliados em Jitirana, município de Baturité/CE e Vilaucia Borges de Menezes, CPF nº 242.213.173-53, brasileira, solteira, maior, advogada, OAB-CE nº 10369, residente e domiciliada na Rua Andrade Furtado, nº 955, aptº 602, Torre Luz, Cocó, Fortaleza/CE, datado de 20.NOV.2013, com esteio no § único do Art. 235 da Lei nº 6.015/73 (LRP) e Art. 358 do Prov.06/2010 da CGJ-CE, arquivado neste Cartório. O referido é verdade e dou fé. Eu, (a.) Regina Cely Brasileiro Pontes, Oficiala, escrevi pela forma informatizada e subscrevi. -----

**R.02/2.087.** Prot. 5.849. Aracoiaba/CE, 07 de agosto de 2.015. **TÍTULO:** Loteamento. **DENOMINAÇÃO:** O imóvel constante da presente matrícula foi loteado com a denominação **"LOTEAMENTO PLANALTO ADOLFO EHRIH"**. **PLANTA E MEMORIAL DESCRITIVO:** Planta e Memorial descritivo firmados por Fábio Pontes Bezerra, Arquiteto Urbanista, CAU-CE 44588-6, com RRT SIMPLES Nº 0000001545934, com as medidas e confrontações constantes da matrícula supra. **RELAÇÃO CRONOLÓGICA DO TÍTULO DE DOMÍNIO:** Que, historiando a existência do imóvel há mais de vinte (20) anos, como pede a Lei, foi o mesmo adquirido de José Lindeofábio de Souza, nos termos da Escritura Pública de Compra e Venda lavrada nas Notas deste Cartório, às fls. 77v/80, do Livro nº 15, no dia 29.AGO.2013, registrada sob o nº R.18/1035, Livro 2-D (Registro Geral), em 04.SET.2013, o qual adquiriu do Espólio de Maria Vilanir Martins Borges de Menezes, pela Escritura Pública de Compra e Venda lavrada nas Notas deste Cartório, às fls. 73/75v, do Livro nº 15, em 05.AGO.2013, registrada sob o nº R.17/1035, Livro 2-D (Registro Geral), de 08.AGO.2013; que adquiriu de Luís Tarciano Furtado de Figueiredo e sua mulher, Maria Rísalva Pinheiro de Figueiredo, nos termos da Escritura pública de compra e venda, lavrada nas Notas deste Cartório, às fls.





29/30 do Livro nº 10, em 23NOV92, registrada sob o nº R.06/1.035, Livro 2-D (Registro Geral), em 03.MAR.1993; o qual adquiriu de Antonio Bezerra Albuquerque e sua mulher, Maria Laura Mendonça Bezerra, conforme Escritura pública de compra e venda, lavrada nas Notas deste Cartório, às fls. 69/70 do Livro nº 08, em data de 08SET88, registrada sob o nº R.01/1.035, Livro 2-D (Registro Geral), em 09.SET.1988. **PLANO DE LOTEAMENTO:** A área loteada é composta de 15 (quinze) quadras enumeradas de "01" a "15" no total de 604 (seiscentos e quatro) lotes. **ÁREA DE LOTES:** 98.756,84m². **ÁREA DE VIAS E PASSEIOS:** 40.608,65m². **ÁREAS VERDES:** 33.037,48m². **ÁREAS INSTITUCIONAIS:** 9.067,05m². Tendo a Quadra nº 01 os lotes de nºs 01 a 39 e uma área de 7.125,05m²; a Quadra nº 02 os lotes de nºs 01 a 16 e uma área de 2.750,10m²; a Quadra nº 03 os lotes de nºs 01 a 20 e uma área de 3.158,51m²; a Quadra nº 04 os lotes de nºs 01 a 28 e uma área de 4.674,25m²; a Quadra nº 05 os lotes de nºs 01 a 76 e uma área de 11.760,50m²; a Quadra nº 06 os lotes de nºs 01 a 74 e uma área de 11.796,54m²; a Quadra nº 07 os lotes de nºs 01 a 14 e uma área de 2.746,01m²; a Quadra nº 08 os lotes de nºs 01 a 28 e uma área de 4.552,47m²; a Quadra nº 09 os lotes de nºs 01 a 76 e uma área de 11.985,43m²; a Quadra nº 10 os lotes de nºs 01 a 28 e uma área de 4.851,64m²; a Quadra nº 11 os lotes de nºs 01 a 30 e uma área de 4.851,05m²; a Quadra nº 12 os lotes de nºs 01 a 59 e uma área de 9.282,26m²; a Quadra nº 13 os lotes de nºs 01 a 36 e uma área de 6.047,89m²; a Quadra nº 14 os lotes de nºs 01 a 34 e uma área de 6.090,54m²; a Quadra nº 15 os lotes de nºs 01 a 47 e uma área de 7.084,60m²; com as demais características e dimensões constantes da planta e memorial descritivo, devidamente aprovados pela Prefeitura Municipal desta cidade (Carta de Aprovação datada de 16.JUN.2015, firmada por Francisco Marinho de Sousa, Secretário de Meio Ambiente), conforme processo regularmente feito em obediência a Lei nº 6.766, de 19.12.79, arquivado neste Cartório. O referido é verdade e dou fé. Eu, (a.) Regina Cely Brasileiro Pontes, Oficiala, escrevi pela forma informatizada e subscrevi. Prov. 08/2014 - CGJ/CE. Selo de Autenticidade nº AA 794.362.----- **AV.03/2.087**. Prot. 5.849. Aracoiaba/CE, 07 de agosto de 2015. **DESCRIÇÃO DOS LOTES, QUADRA 01.** Procede-se a presente averbação em obediência ao disposto no item II do art. 885 do Provimento 08/2014 da CGJ-CE, de 10.NOV.2014, para consignar a descrição dos lotes que compõem a quadra 01 do "LOTEAMENTO PLANALTO ADOLFO EHRICH", objeto do R.02/2087, supra, seguinte: **QUADRA Nº 01, lotes de nºs 01 a 39, de formatos regulares. Lote 01:** NORTE (frente): 7,72m, com a estrada Aracoiaba/Vazantes, com ângulo interno de 86°43'28" com o loteamento Residencial Parque Aracoiaba; SUL (fundos): 6,00m com a Área Verde 01, com ângulo interno de 93°16'32" com o loteamento Residencial Parque Aracoiaba. LESTE (lado direito): 30,00m com o Lote 02; OESTE (lado esquerdo): 30,05m, com o loteamento Residencial Parque Aracoiaba, com ângulo interno de 93°16'32" com área verde 01 e ângulo interno de 86°43'28" com estrada Aracoiaba/Vazantes; Área: 205,75m². **Lote 02:** NORTE (frente): 6,00m, com a estrada Aracoiaba/Vazantes; SUL (fundos): 6,00m, com a Área Verde 01; LESTE (lado direito): 30,00m, com o Lote 03; OESTE (lado esquerdo): 30,00m, com Lote 01. Área: 180,00m². **Lote 03:** NORTE (frente): 6,00m, com a estrada Aracoiaba/Vazantes;



SUL (fundos): 6,00m, com a Área Verde 01; LESTE (lado direito): 30,00m com o Lote 04; OESTE (lado esquerdo): 30,00m, com Lote 02. Área: 180,00m². **Lote 04:** NORTE (frente): 6,00m com a estrada Aracoiaba/Vazantes; SUL (fundos): 6,00m, com a Área Verde 01; LESTE (lado direito): 30,00m com o lote 05. OESTE (lado esquerdo): 30,00m, com lote 03. Área: 180,00m². **Lote 05:** NORTE (frente): 6,00m, com a estrada Aracoiaba/Vazantes; SUL (fundos): 6,00m, com a Área Verde 01. LESTE (lado direito): 30,00m, com Lote 06. OESTE (lado esquerdo): 30,00m, com Lote 04. Área: 180,00m². **Lote 06:** NORTE (frente): 6,00m, com a estrada Aracoiaba/Vazantes; SUL (fundos): 6,00m, com a Área Verde 01; LESTE (lado direito): 30,00m, com Lote 07; OESTE (lado esquerdo): 30,00m, com o Lote 05. Área: 180,00m². **Lote 07:** NORTE (frente): 6,00m, com a estrada Aracoiaba/Vazantes; SUL fundos): 6,00m com a Área Verde 01; LESTE (lado direito): 30,00m com o Lote 08; OESTE (lado esquerdo): 30,00m com o Lote 06; Área: 180,00m². **Lote 08:** NORTE (frente): 6,00m com a estrada Aracoiaba/Vazantes; SUL (fundos): 6,00m, com a Área Verde 01; LESTE (lado direito): 30,00m, com Lote 09; OESTE (lado esquerdo): 30,00m, com Lote 07. Área: 180,00m². **Lote 09:** NORTE (frente): 6,00m com a estrada Aracoiaba/Vazantes; SUL (fundos): 6,00m, com a Área Verde 01; LESTE (lado direito): 30,00m, com o Lote 10; OESTE (lado esquerdo): 30,00m, com o Lote 08. Área: 180,00m². **Lote 10:** NORTE (frente): 6,00m, com a estrada Aracoiaba/Vazantes; SUL (fundos): 6,00m, com Área Verde 01; LESTE (lado direito): 30,00m, com Lote 11; OESTE (lado esquerdo): 30,00m, com Lote 09. Área: 180,00m². **Lote 11:** NORTE (frente): 6,00m, com a estrada Aracoiaba/Vazantes; SUL (fundos): 6,00m, com Área Verde 01; LESTE (lado direito): 30,00m, com Lote 12; OESTE (lado esquerdo): 30,00m, com Lote 10. Área: 180,00m². **Lote 12:** NORTE (frente): 6,00m, com a estrada Aracoiaba/Vazantes; SUL (fundos): 6,00m, com Área Verde 01; LESTE (lado direito): 30,00m, com Lote 13; OESTE (lado esquerdo): 30,00m, com Lote 11. Área: 180,00m². **Lote 13:** NORTE (frente): 6,00m com a estrada Aracoiaba/Vazantes; SUL (fundos): 6,00m, com Área Verde 01; LESTE (lado direito): 30,00m, com Lote 14; OESTE (lado esquerdo): 30,00m, com Lote 12; Área: 180,00m². **Lote 14:** NORTE (frente): 6,00m com a estrada Aracoiaba/Vazantes. SUL (fundos): 6,00m com Área Verde 01. LESTE (lado direito): 30,00m com Lote 15. OESTE (lado esquerdo): 30,00m com Lote 13. Área: 180,00m². **Lote 15:** NORTE (frente): 6,00m, com a estrada Aracoiaba/Vazantes; SUL (fundos): 6,00m, com Área Verde 01; LESTE (lado direito): 30,00m, com Lote 16; OESTE (lado esquerdo): 30,00m, com Lote 14. Área: 180,00m². **Lote 16:** NORTE (frente): 6,00m, com a estrada Aracoiaba/Vazantes; SUL (fundos): 6,00m, com Área Verde 01; LESTE (lado direito): 30,00m, com Lote 17; OESTE (lado esquerdo): 30,00m, com Lote 15. Área: 180,00m². **Lote 17:** NORTE (frente): 6,00m com a estrada Aracoiaba/Vazantes; SUL (fundos): 6,00m com Área Verde 01. LESTE (lado direito): 30,00m com Lote 18. OESTE (lado esquerdo): 30,00m com Lote 16. Área: 180,00m². **Lote 18:** NORTE (frente): 6,00m com a estrada Aracoiaba/Vazantes; SUL (fundos): 6,00m com Área Verde 01; LESTE (lado direito): 30,00m com Lote 19; OESTE (lado esquerdo): 30,00m com Lote 17. Área: 180,00m². **Lote 19:** NORTE (frente): 6,00m com a estrada Aracoiaba/Vazantes; SUL (fundos): 6,00m com Área Verde 01; LESTE (lado direito): 30,00m com Lote 20; OESTE (lado esquerdo): 30,00m com



Lote 18. Área: 180,00m². **Lote 20:** NORTE (frente): 6,00m com a estrada Aracoiaba/Vazantes; SUL (fundos): 6,00m com Área Verde 01; LESTE (lado direito): 30,00m com Lote 21; OESTE (lado esquerdo): 30,00m com Lote 19. Área: 180,00m². **Lote 21:** NORTE (frente): 6,00m, com a estrada Aracoiaba/Vazantes; SUL (fundos): 6,00m, com Área Verde 01; LESTE (lado direito): 30,00m, com Lote 22; OESTE (lado esquerdo): 30,00m, com Lote 20. Área: 180,00m². **Lote 22:** NORTE (frente): 6,00m com a estrada Aracoiaba/Vazantes; SUL (fundos): 6,00m com Área Verde 01; LESTE (lado direito): 30,00m com Lote 23; OESTE (lado esquerdo): 30,00m com Lote 21. Área: 180,00m². **Lote 23:** NORTE (frente): 6,00m com a estrada Aracoiaba/Vazantes; SUL (fundos): 6,00m com Área Verde 01; LESTE (lado direito): 30,00m com Lote 24; OESTE (lado esquerdo): 30,00m com Lote 22. Área: 180,00m². **Lote 24:** NORTE (frente): 6,00m, com a estrada Aracoiaba/Vazantes; SUL (fundos): 6,00m, com Área Verde 01. LESTE (lado direito): 30,00m, com Lote 25. OESTE (lado esquerdo): 30,00m, com Lote 23. Área: 180,00m². **Lote 25:** NORTE (frente): 6,00m, com a estrada Aracoiaba/Vazantes; SUL (fundos): 6,00m, com Área Verde 01. LESTE (lado direito): 30,00m, com Lote 26. OESTE (lado esquerdo): 30,00m, com Lote 24. Área: 180,00m². **Lote 26:** NORTE (frente): 6,00m, com estrada Aracoiaba/Vazantes; SUL fundos): 6,00m com Área Verde 01. LESTE (lado direito): 30,00m com Lote 27. OESTE (lado esquerdo): 30,00m com Lote 25. Área: 180,00m². **Lote 27:** NORTE (frente): 6,00m, com a estrada Aracoiaba/Vazantes; SUL (fundos): 6,00m, com Área Verde 01; LESTE (lado direito): 30,00m, com Lote 28; OESTE (lado esquerdo): 30,00m, com Lote 26. Área: 180,00m². **Lote 28:** NORTE (frente): 6,00m, com a estrada Aracoiaba/Vazantes; SUL (fundos): 6,00m, com Área Verde 01; LESTE (lado direito): 30,00m, com Lote 29; OESTE (lado esquerdo): 30,00m, com Lote 27. Área: 180,00m². **Lote 29:** NORTE (frente): 6,00m, com a estrada Aracoiaba/Vazantes; SUL (fundos): 6,00m, com Área Verde 01; LESTE (lado direito): 30,00m, com Lote 30; OESTE (lado esquerdo): 30,00m, com Lote 28. Área: 180,00m². **Lote 30:** NORTE (frente): 6,00m, com a estrada Aracoiaba/Vazantes; SUL (fundos): 6,00m, com Área Verde 01; LESTE (lado direito): 30,00m, com Lote 31; OESTE (lado esquerdo): 30,00m, com Lote 29. Área: 180,00m². **Lote 31:** NORTE (frente): 6,00m, com a estrada Aracoiaba/Vazantes; SUL (fundos): 6,00m, com Área Verde 01; LESTE (lado direito): 30,00m, com Lote 32; OESTE (lado esquerdo): 30,00m, com Lote 30; Área: 180,00m². **Lote 32:** NORTE (frente): 6,00m, com a estrada Aracoiaba/Vazantes; SUL (fundos): 6,00m com Área Verde 01; LESTE (lado direito): 30,00m, com Lote 33; OESTE (lado esquerdo): 30,00m, com Lote 31. Área: 180,00m². **Lote 33:** NORTE (frente): 6,00m, com a estrada Aracoiaba/Vazantes; SUL (fundos): 6,00m, com Área Verde 01; LESTE (lado direito): 30,00m, com Lote 34. OESTE (lado esquerdo): 30,00m, com Lote 32. Área: 180,00m². **Lote 34:** NORTE (frente): 6,00m, com estrada Aracoiaba/Vazantes; SUL (fundos): 6,00m, com Área Verde 01; LESTE (lado direito): 30,00m, com Lote 35; OESTE (lado esquerdo): 30,00m, com Lote 33. Área: 180,00m². **Lote 35:** NORTE (frente): 6,00m, com a estrada Aracoiaba/Vazantes; SUL (fundos): 6,00m, com Área Verde 01; LESTE (lado direito): 30,00m, com Lote 36; OESTE (lado esquerdo): 30,00m, com Lote 34. Área: 180,00m². **Lote 36:** NORTE (frente): 6,00m, com a estrada Aracoiaba/Vazantes; SUL (fundos): 6,00m, com Área Verde 01; LESTE (lado direito):



30,00m, com Lote 37; OESTE (lado esquerdo): 30,00m, com Lote 35. Área: 180,00m². **Lote 37:** NORTE (frente): 6,00m, com a estrada Aracoiaba/Vazantes; SUL (fundos): 6,00m, com Área Verde 01; LESTE (lado direito): 30,00m, com Lote 38; OESTE (lado esquerdo): 30,00m, com Lote 36. Área: 180,00m². **Lote 38:** NORTE (frente): 6,00m, com a estrada Aracoiaba/Vazantes; SUL (fundos): 6,00m, com Área Verde 01; LESTE (lado direito): 30,00m, com Lote 39; OESTE (lado esquerdo): 30,00m, com Lote 37. Área: 180,00m². **Lote 39:** NORTE (frente): 7,05m, com a estrada Aracoiaba/Vazantes, com ângulo interno de 96°3'20" com rua 01; SUL (fundos): 10,23m, com Área Verde 01, com ângulo interno de 83°56'40" com rua 01; LESTE (lado direito): 30,17m, com rua 01, com ângulo interno de 83°56'40" com área verde 01 e ângulo interno de 96°3'20" estrada Aracoiaba/Vazantes; OESTE (lado esquerdo): 30,00m, com Lote 38. Área: 259,30m². O referido é verdade e dou fé. Eu, (a.) Regina Cely Brasileiro Pontes, Oficiala, escrevi pela forma informatizada e subscrevi. Prov. 08/2014 - CGJ/CE. Selo de Autenticidade nº AA 778.273. ----- **AV.04/2.087.** Prot. 5.849. Aracoiaba/CE, 07 de agosto de 2.015. DESCRIÇÃO DOS LOTES, QUADRA 02. Procede-se a presente averbação em obediência ao disposto no item II do art. 885 do Provimento 08/2014 da CGJ-CE, de 10.NOV.2014, para consignar a descrição dos lotes que compõem a quadra 02 do "LOTEAMENTO PLANALTO ADOLFO EHRICH", objeto do R.02/2087, supra, seguinte:

**Quadra nº 02, lotes de nºs 01 a 16 de formatos regulares. Lote 01:** NORTE (frente): 6,00m, com a Estrada Aracoiaba/Vazantes, com ângulo interno de 96°3'20" com terreno de Irmãos Menezes Empreendimentos Imobiliários Ltda e ângulo interno de 83°56'40" com lote 02; SUL (fundos): 6,00m, com a rua 02; LESTE (lado direito): 22,15m, com o terreno de Irmãos Menezes Empreendimentos Imobiliários Ltda, com ângulo interno de 96°3'20" Estrada da Encosta; OESTE (lado esquerdo): 22,78m com o Lote 02, com ângulo interno 83°56'40" com Estrada Aracoiaba/Vazantes. Área: 134,05m². **Lote 02:** NORTE (frente): 6,00m com a Estrada Aracoiaba/Vazantes, com ângulo interno de 96°3'20" com lote 01 e ângulo interno de 83°56'40" com lote 03; SUL (fundos): 6,00m, com a rua 02; LESTE (lado direito): 22,78m, com lote 01, com ângulo interno de 96°3'20" Estrada Encosta; OESTE (lado esquerdo): 23,42m, com o Lote 03, com ângulo interno 83°56'40" com Estrada Aracoiaba/Vazantes. Área: 137,82m². **Lote 03:** NORTE (frente): 6,00m, com a Estrada Aracoiaba/Vazantes, com ângulo interno de 96°3'20" com lote 02 e ângulo interno de 83°56'40" com lote 04; SUL (fundos): 6,00m com a rua 02; LESTE (lado direito): 23,42m, com lote 02, com ângulo interno de 96°3'20" Estrada Aracoiaba/Vazantes; OESTE (lado esquerdo): 24,05m, com o Lote 04, com ângulo interno 83°56'40" com Estrada Encosta. Área: 142,10m². **Lote 04:** NORTE (frente): 6,00m com a Estrada Aracoiaba/Vazantes, com ângulo interno de 96°3'20" com lote 03 e ângulo interno de 83°56'40" com lote 05; SUL (fundos): 6,00m com a rua 02; LESTE (lado direito): 24,05m com lote 03, com ângulo interno de 96°3'20" Estrada da Encosta; OESTE (lado esquerdo): 24,68m com o Lote 05, com ângulo interno 83°56'40" com Estrada da Encosta. Área: 145,39m². **Lote 05:** NORTE (frente): 6,00m, com a Estrada Aracoiaba/Vazantes, com ângulo interno de 96°3'20" com lote 04 e ângulo interno de 83°56'40" com lote 06; SUL (fundos): 6,00m, com a rua 02; LESTE (lado direito): 24,68m, com





lote 04, com ângulo interno de  $96^{\circ}3'20''$  Estrada da Encosta; OESTE (lado esquerdo): 25,32m, com o Lote 06, com ângulo interno  $83^{\circ}56'40''$  com Estrada da Encosta. Área: 149,16m<sup>2</sup>. **Lote 06:** NORTE (frente): 6,00m com a Estrada Aracoiaba/Vazantes, com ângulo interno de  $96^{\circ}3'20''$  com lote 05 e ângulo interno de  $83^{\circ}56'40''$  com lote 07; SUL (fundos): 6,00m com a rua 02; LESTE (lado direito): 22,32m com lote 05, com ângulo interno de  $96^{\circ}3'20''$  Estrada da Encosta; OESTE (lado esquerdo): 25,95m com o Lote 07, com ângulo interno  $83^{\circ}56'40''$  com Estrada da Encosta. Área: 153,20m<sup>2</sup>. **Lote 07:** NORTE (frente): 6,00m, com a Estrada Aracoiaba/Vazantes, com ângulo interno de  $96^{\circ}3'20''$  com lote 06 e ângulo interno de  $83^{\circ}56'40''$  com lote 08; SUL (fundos): 6,00m com a rua 02; LESTE (lado direito): 25,95m com lote 06, com ângulo interno de  $96^{\circ}3'20''$  Estrada da Encosta; OESTE (lado esquerdo): 26,58m, com o Lote 08, com ângulo interno  $83^{\circ}56'40''$  com Estrada da Encosta. Área: 156,46m<sup>2</sup>. **Lote 08:** NORTE (frente): 6,00m com a Estrada Aracoiaba/Vazantes, com ângulo interno de  $96^{\circ}3'20''$  com lote 07 e ângulo interno de  $83^{\circ}56'40''$  com lote 09; SUL (fundos): 6,00m com a rua 02; LESTE (lado direito): 26,58m com lote 07, com ângulo interno de  $96^{\circ}3'20''$  Estrada da Encosta. OESTE (lado esquerdo): 27,22m com o Lote 09, com ângulo interno  $83^{\circ}56'40''$  com Estrada da Encosta. Área: 160,50m<sup>2</sup>. **Lote 09:** NORTE (frente): 6,00m, com a Estrada Aracoiaba/Vazantes, com ângulo interno de  $96^{\circ}3'20''$  com lote 08 e ângulo interno de  $83^{\circ}56'40''$  com lote 10; SUL (fundos): 6,00m, com a rua 02; LESTE (lado direito): 27,22m, com lote 08, com ângulo interno de  $96^{\circ}3'20''$  Estrada da Encosta; OESTE (lado esquerdo): 27,85m com o Lote 10, com ângulo interno  $83^{\circ}56'40''$  com Estrada da Encosta. Área: 164,27m<sup>2</sup>. **Lote 10:** NORTE (frente): 6,00m com a Estrada Aracoiaba/Vazantes, com ângulo interno de  $96^{\circ}3'20''$  com lote 09 e ângulo interno de  $83^{\circ}56'40''$  com lote 11. SUL (fundos): 6,00m com a rua 02. LESTE (lado direito): 27,85m com lote 09, com ângulo interno de  $96^{\circ}3'20''$  Estrada da Encosta. OESTE (lado esquerdo): 28,48m com o Lote 11, com ângulo interno  $83^{\circ}56'40''$  com Estrada da Encosta. Área: 168,33m<sup>2</sup>. **Lote 11:** NORTE (frente): 6,00m, com a Estrada Aracoiaba/Vazantes, com ângulo interno de  $96^{\circ}3'20''$  com lote 10 e ângulo interno de  $83^{\circ}56'40''$ , com lote 12; SUL (fundos): 6,00m, com a rua 02; LESTE (lado direito): 28,48m, com lote 10, com ângulo interno de  $96^{\circ}3'20''$ , Estrada Aracoiaba/Vazantes; OESTE (lado esquerdo): 29,11m com o Lote 12, com ângulo interno  $83^{\circ}56'40''$ , com a Estrada Aracoiaba/Vazantes. Área: 170,93m<sup>2</sup>. **Lote 12:** NORTE (frente): 6,00m, com a Estrada Aracoiaba/Vazantes, com ângulo interno de  $96^{\circ}3'20''$  com lote 11 e ângulo interno de  $83^{\circ}56'40''$  com lote 13; SUL (fundos): 6,00m, com a rua 02. LESTE (lado direito): 29,11m, com lote 11, com ângulo interno de  $96^{\circ}3'20''$  Estrada Aracoiaba/Vazantes. OESTE (lado esquerdo): 29,75m, com o Lote 13, com ângulo interno  $83^{\circ}56'40''$ , com estrada Aracoiaba/Vazantes. Área: 176,21m<sup>2</sup>. **Lote 13:** NORTE (frente): 6,00m, com a estrada Aracoiaba/Vazantes, com ângulo interno de  $96^{\circ}3'20''$  com lote 12 e ângulo interno de  $83^{\circ}56'40''$  com lote 14. SUL (fundos): 6,00m, com a rua 02. LESTE (lado direito): 29,75m, com lote 12, com ângulo interno de  $96^{\circ}3'20''$  estrada Aracoiaba/Vazantes. OESTE (lado esquerdo): 30,38m com o Lote 14, com ângulo interno  $83^{\circ}56'40''$  com Estrada da Encosta. Área: 179,38m<sup>2</sup>. **Lote 14:** NORTE (frente): 6,00m, com a Estrada Aracoiaba/Vazantes, com ângulo interno de  $96^{\circ}3'20''$  com lote



13 e ângulo interno de 83°56'40" com lote 15; SUL (fundos): 6,00m, com a rua 02; LESTE (lado direito): 30,38m, com lote 13, com ângulo interno de 96°3'20" Estrada Aracoiaba/Vazantes; OESTE (lado esquerdo): 31,01m com o Lote 15, com ângulo interno 83°56'40" com Estrada Aracoiaba/Vazantes. Área: 183,15m². **Lote 15:** NORTE (frente): 6,00m com a Estrada Aracoiaba/Vazantes, com ângulo interno de 96°3'20" com lote 14 e ângulo interno de 83°56'40" com lote 16. SUL (fundos): 6,00m, com a rua 02. LESTE (lado direito): 31,01m, com lote 14, com ângulo interno de 96°3'20" estrada Aracoiaba/Vazantes. OESTE (lado esquerdo): 31,65m, com o Lote 16, com ângulo interno 83°56'40" com Estrada Aracoiaba/Vazantes. Área: 186,93m². **Lote 16:** NORTE (frente): 10,68m, com a Estrada Aracoiaba/Vazantes, com ângulo interno de 96°3'20" com lote 15 e ângulo interno de 83°56'40" com rua 01; SUL (fundos): 10,87m, com a rua 02; LESTE (lado direito): 31,65m, com lote 15, com ângulo interno de 96°3'20" Estrada Aracoiaba/Vazantes; OESTE (lado esquerdo): 33,02m, com a rua 01, com ângulo interno 83°56'40" com Estrada Aracoiaba/Vazantes. Área: 342,22m². O referido é verdade e dou fé. Eu, (a.) Regina Cely Brasileiro Pontes, Oficiala, escrevi pela forma informatizada e subscrevi. Prov. 08/2014 - CGJ/CE. Selo de Autenticidade nº AA 778.274.----- **AV.05/2.087**. Prot. 5.849. Aracoiaba/CE, 07 de agosto de 2.015. DESCRIÇÃO DOS LOTES, QUADRA 03. Procede-se a presente averbação em obediência ao disposto no item II do art. 885 do Provimento 08/2014 da CGJ-CE, de 10.NOV.2014, para consignar a descrição dos lotes que compõem a quadra 03 do "LOTEAMENTO PLANALTO ADOLFO EHRICH", objeto do R.02/2087, supra, seguinte:

**QUADRA nº 03, lotes de nºs 01 a 20, de formatos regulares. Lote 01:** SUL (frente): 6,00m com a rua 04; NORTE (fundos): 6,00m, com a área verde 03; OESTE (lado direito): 25,00m, com o Lote 02; LESTE (lado esquerdo): 25,00m, com o terreno de Irmãos Menezes Empreendimentos Imobiliários Ltda. Área: 150,00m². **Lote 02:** SUL (frente): 6,00m, com a rua 04; NORTE (fundos): 6,00m, com a área verde 03; OESTE (lado direito): 25,00m, com lote 03; LESTE (lado esquerdo): 25,00m, com o lote 01. Área: 150,00m². **Lote 03:** SUL (frente): 6,00m, com a rua 04; NORTE (fundos): 6,00m, com a área verde 03; OESTE (lado direito): 25,00m, com lote 04; LESTE (lado esquerdo): 25,00m com o Lote 02. Área: 150,00m². **Lote 04:** SUL (frente): 6,00m, com a rua 04; NORTE (fundos): 6,00m, com a área verde 03; OESTE (lado direito): 25,00m, com lote 05; LESTE (lado esquerdo): 5,00m, com o Lote 03. Área: 150,00m². **Lote 05:** SUL (frente): 6,00m, com a rua 04; NORTE (fundos): 6,00m, com a área verde 03; OESTE (lado direito): 25,00m, com lote 06; LESTE (lado esquerdo): 25,00m, com o Lote 04. Área: 150,00m². **Lote 06:** SUL (frente): 6,00m, com a rua 04; NORTE (fundos): 6,00m, com área verde 03; OESTE (lado direito): 25,00m, com lote 07; LESTE (lado esquerdo): 25,00m, com o Lote 05. Área: 150,00m². **Lote 07:** SUL (frente): 6,00m, com a rua 04; NORTE (fundos): 6,00m, com área verde 03; OESTE (lado direito): 25,00m, com o lote 08; LESTE (lado esquerdo): 25,00m com o Lote 06. Área: 150,00m². **Lote 08:** SUL (frente): 6,00m, com a rua 04; NORTE (fundos): 6,00m, com área verde 03; OESTE (lado direito): 25,00m, com lote 09; LESTE (lado esquerdo): 25,00m, com o Lote 07. Área: 150,00m². **Lote 09:** SUL (frente): 6,00m, com a rua 04; NORTE (fundos): 6,00m, com área verde 03; OESTE (lado direito):





25,00m, com Lote 10; LESTE (lado esquerdo): 25,00m, com o Lote 08. Área: 150,00m². **Lote 10:** SUL (frente): 6,00m, com a rua 04; NORTE (fundos): 6,00m, com área verde 03; OESTE (lado direito): 25,00m, com lote 11; LESTE (lado esquerdo): 25,00m, com o Lote 09. Área: 150,00m². **Lote 11:** SUL (frente): 6,00m, com a rua 04; NORTE (fundos): 6,00m, com área verde 03; OESTE (lado direito): 25,00m, com lote 12; LESTE (lado esquerdo): 25,00m, com o Lote 10. Área: 150,00m². **Lote 12:** SUL (frente): 6,00m, com a rua 04; NORTE (fundos): 6,00m, com área verde 03; OESTE (lado direito): 25,00m, com lote 13; LESTE (lado esquerdo): 25,00m, com o Lote 11. Área: 150,00m². **Lote 13:** SUL (frente): 6,00m, com a rua 04. NORTE (fundos): 6,00m, com área verde 03 e parte do lote 17.; OESTE (lado direito): 25,00m, com lote 14. LESTE (lado esquerdo): 25,00m, com o Lote 12. Área: 150,00m². **Lote 14:** SUL (frente): 6,00m, com a rua 04; NORTE (fundos): 6,00m, com parte do lote 17; OESTE (lado direito): 25,00m, com lote 15; LESTE (lado esquerdo): 25,00m, com o Lote 13. Área: 150,00m². **Lote 15:** SUL (frente): 6,00m, com a rua 04; NORTE (fundos): 6,00m, com parte do lote 17; OESTE (lado direito): 25,00m, com lote 16; LESTE (lado esquerdo): 25,00m, com o Lote 14. Área: 150,00m². **Lote 16:** SUL (frente): 10,32m com, a rua 04; NORTE (fundos): 10,32m com, parte do lote 17; OESTE (lado direito): 25,00m, com a rua 01; LESTE (lado esquerdo): 25,00m, com lote 15. Área: 258,00m². **Lote 17:** OESTE (frente): 6,00m, com a rua 01; LESTE (fundos): 6,00m, com área verde 03; NORTE (lado direito): 25,00m, com lote 18; SUL (lado esquerdo): 25,00m, com parte do lote 13 e lotes 14, 15 e 16. Área: 150,00m². **Lote 18:** OESTE (frente): 6,00m, com a rua 01; LESTE (fundos): 6,00m, com área verde 03; NORTE (lado direito): 25,00m, com lote 19; SUL (lado esquerdo): 25,00m, com o lote 17. Área: 150,00m². **Lote 19:** OESTE (frente): 6,00m, com a rua 01; LESTE (fundos): 6,00m, com área verde 03; NORTE (lado direito): 25,00m, com lote 20; SUL (lado esquerdo): 25,00m, com o lote 18. Área: 150,00m². **Lote 20:** OESTE (frente): 9,65m com, a rua 01, com ângulo interno de 83°47'14" com área "non-aedificandi"; LESTE (fundos): 6,03m com área verde 03, com ângulo interno de 100°17'30" com área "non-aedificandi"; NORTE (lado direito):: 25,26m com área "non-aedificandi", com ângulo interno de 83°47'14" com rua 01 e 100°17'30" com área verde 03; SUL (lado esquerdo):: 25,00m com lote 19. Área: 200,51m². O referido é verdade e dou fé. Eu, [a.] Regina Cely Brasileiro Pontes, Oficiala, escrevi pela forma informatizada e subscrevi. Prov. 08/2014 - CGJ/CE. Selo de Autenticidade nº AA 778.275.-----**AV.06/2.087**. Prot. 5.849. Aracoiaba/CE, 07 de agosto de 2.015. DESCRIÇÃO DOS LOTES, QUADRA 04. Procede-se a presente averbação em obediência ao disposto no item II do art. 885 do Provimento 08/2014 da CGJ-CE, de 10.NOV.2014, para consignar a descrição dos lotes que compõem a quadra 04 do "LOTEAMENTO PLANALTO ADOLFO EHRICH", objeto do R.02/2087, supra, seguinte: **QUADRA Nº 04**, os lotes de nºs 01 a 28, de formatos regulares. **Lote 01:** NORTE (frente): 8,59m, com a rua 04; SUL (fundos): 8,59m, com lote 28; LESTE (lado direito): 25,00m, com a rua 12; OESTE (lado esquerdo): 25,00m, com o lote 02. Área: 214,75m². **Lote 02:** NORTE (frente): 6,00m, com a rua 04; SUL (fundos): 6,00m, com lote 27; LESTE (lado direito): 25,00m, com lote 01; OESTE (lado esquerdo): 25,00m, com o lote 03. Área: 150,00m². **Lote 03:** NORTE (frente): 6,00m, com a rua 04; SUL (fundos): 6,00m, com



lote 26; LESTE (lado direito): 25,00m, com lote 02; OESTE (lado esquerdo): 25,00m, com o lote 04. Área: 150,00m<sup>2</sup>. **Lote 04:** NORTE (frente): 6,00m, com a rua 04; SUL (fundos): 6,00m, com lote 25; LESTE (lado direito): 25,00m, com lote 03; OESTE (lado esquerdo): 25,00m, com o lote 05. Área: 150,00m<sup>2</sup>. **Lote 05:** NORTE (frente): 6,00m, com a rua 04; SUL (fundos): 6,00m, com lote 24; LESTE (lado direito): 25,00m, com lote 04; OESTE (lado esquerdo): 25,00m, com o lote 06. Área: 150,00m<sup>2</sup>. **Lote 06:** NORTE (frente): 6,00m, com a rua 04; SUL (fundos): 6,00m, com lote 23; LESTE (lado direito): 25,00m, com lote 05; OESTE (lado esquerdo): 25,00m, com o lote 07. Área: 150,00m<sup>2</sup>. **Lote 07:** NORTE (frente): 6,00m, com a rua 04; SUL (fundos): 6,00m, com lote 22; LESTE (lado direito): 25,00m, com lote 06; OESTE (lado esquerdo): 25,00m, com o lote 08. Área: 150,00m<sup>2</sup>. **Lote 08:** NORTE (frente): 6,00m, com a rua 04; SUL (fundos): 6,00m, com lote 21; LESTE (lado direito): 25,00m, com lote 07; OESTE (lado esquerdo): 25,00m, com o lote 09. Área: 150,00m<sup>2</sup>. **Lote 09:** NORTE (frente): 6,00m, com a rua 04; SUL (fundos): 6,00m, com lote 20; LESTE (lado direito): 25,00m, com lote 08; OESTE (lado esquerdo): 25,00m, com o lote 10. Área: 150,00m<sup>2</sup>. **Lote 10:** NORTE (frente): 6,00m, com a rua 04; SUL (fundos): 6,00m, com lote 19; LESTE (lado direito): 25,00m, com lote 09; OESTE (lado esquerdo): 25,00m, com o lote 11. Área: 150,00m<sup>2</sup>. **Lote 11:** NORTE (frente): 6,00m, com a rua 04; SUL (fundos): 6,00m, com lote 18; LESTE (lado direito): 25,00m, com lote 10; OESTE (lado esquerdo): 25,00m, com o lote 12. Área: 150,00m<sup>2</sup>. **Lote 12:** NORTE (frente): 6,00m, com a rua 04; SUL (fundos): 6,00m, com lote 17; LESTE (lado direito): 25,00m, com lote 11; OESTE (lado esquerdo): 25,00m, com o lote 13. Área: 150,00m<sup>2</sup>. **Lote 13:** NORTE (frente): 6,00m, com a rua 04; SUL (fundos): 6,00m, com lote 16; LESTE (lado direito): 25,00m, com lote 12; OESTE (lado esquerdo): 25,00m, com o lote 14. Área: 150,00m<sup>2</sup>. **Lote 14:** NORTE (frente): 8,60m, com a rua 04; SUL (fundos): 8,60m, com lote 15; LESTE (lado direito): 25,00m, com lote 13; OESTE (lado esquerdo): 25,00m, com a rua 01. Área: 215,00m<sup>2</sup>. **Lote 15:** SUL (frente): 8,60m, com a rua 05; NORTE (fundos): 8,60m, com lote 14; OESTE (lado direito): 25,00m, com rua 01; LESTE (lado esquerdo): 25,00m, com o lote 16. Área: 215,00m<sup>2</sup>. **Lote 16:** SUL (frente): 6,00m, com a rua 05; NORTE (fundos): 6,00m, com lote 13; OESTE (lado direito): 25,00m, com o lote 15; LESTE (lado esquerdo): 25,00m, com o lote 17. Área: 150,00m<sup>2</sup>. **Lote 17:** SUL (frente): 6,00m, com a rua 05; NORTE (fundos): 6,00m, com lote 12; OESTE (lado direito): 25,00m, com o lote 16; LESTE (lado esquerdo): 25,00m, com o lote 18. Área: 150,00m<sup>2</sup>. **Lote 18:** SUL (frente): 6,00m, com a rua 05; NORTE (fundos): 6,00m, com lote 11; OESTE (lado direito): 25,00m, com o lote 17; LESTE (lado esquerdo): 25,00m, com o lote 19. Área: 150,00m<sup>2</sup>. **Lote 19:** SUL (frente): 6,00m, com a rua 05; NORTE (fundos): 6,00m, com lote 10; OESTE (lado direito): 25,00m, com o lote 18; LESTE (lado esquerdo): 25,00m, com o lote 20. Área: 150,00m<sup>2</sup>. **Lote 20:** SUL (frente): 6,00m, com a rua 05; NORTE (fundos): 6,00m, com lote 09; OESTE (lado direito): 25,00m, com o lote 19; LESTE (lado esquerdo): 25,00m, com o lote 21. Área: 150,00m<sup>2</sup>. **Lote 21:** SUL (frente): 6,00m, com a rua 05; NORTE (fundos): 6,00m, com lote 08; OESTE (lado direito): 25,00m, com o lote 20; LESTE (lado esquerdo): 25,00m, com o lote 22. Área: 150,00m<sup>2</sup>. **Lote 22:** SUL (frente): 6,00m, com a rua 05; NORTE (fundos): 6,00m, com lote 07;





OESTE (lado direito): 25,00m, com o lote 21; LESTE (lado esquerdo): 25,00m, com o lote 23. Área: 150,00m<sup>2</sup>. **Lote 23:** SUL (frente): 6,00m, com a rua 05; NORTE (fundos): 6,00m com, lote 06; OESTE (lado direito): 25,00m, com o lote 22; LESTE (lado esquerdo): 25,00m, com o lote 24. Área: 150,00m<sup>2</sup>. **Lote 24:** SUL (frente): 6,00m, com a rua 05; NORTE (fundos): 6,00m, com lote 05; OESTE (lado direito): 25,00m, com o lote 23; LESTE (lado esquerdo): 25,00m, com o lote 25. Área: 150,00m<sup>2</sup>. **Lote 25:** SUL (frente): 6,00m, com a rua 05; NORTE (fundos): 6,00m, com lote 04; OESTE (lado direito): 25,00m, com o lote 24; LESTE (lado esquerdo): 25,00m, com o lote 26. Área: 150,00m<sup>2</sup>. **Lote 26:** SUL (frente): 6,00m com a rua 05; NORTE (fundos): 6,00m com lote 03; OESTE (lado direito): 25,00m com o lote 25; LESTE (lado esquerdo): 25,00m com o lote 27. Área: 150,00m<sup>2</sup>. **Lote 27:** SUL (frente): 6,00m, com a rua 05; NORTE (fundos): 6,00m, com lote 02; OESTE (lado direito): 25,00m, com o lote 26; LESTE (lado esquerdo): 25,00m, com o lote 28. Área: 150,00m<sup>2</sup>. **Lote 28:** SUL (frente): 8,59m, com a rua 05; NORTE (fundos): 8,59m, com lote 01; OESTE (lado direito): 25,00m, com o lote 27; LESTE (lado esquerdo): 25,00m, com a rua 12. Área: 214,75m<sup>2</sup>. O referido é verdade e dou fé. Eu, (a.) Regina Cely Brasileiro Pontes, Oficiala, escrevi pela forma informatizada e subscrevi. Prov. 08/2014 - CGJ/CE. Selo de Autenticidade nº AA 778.276.-----

**AV.07/2.087.** Prot. 5.849. Aracoiaba/CE, 07 de agosto de 2.015. DESCRIÇÃO DOS LOTES, QUADRA 05. Proceda-se a presente averbação em obediência ao disposto no item II do art. 885 do Provimento 08/2014 da CGJ-CE, de 10.NOV.2014, para consignar a descrição dos lotes que compõem a quadra 05 do "LOTEAMENTO PLANALTO ADOLFO EHRICH", objeto do R.02/2087, supra, seguinte: **QUADRA Nº 05** os lotes de nºs 01 a 76, de formatos regulares. **Lote 01:** NORTE (frente): 10,65m com a rua 04; SUL (fundos): 10,65m com o lote 76; LESTE (lado direito): 25,00m com a rua 01; OESTE (lado esquerdo): 25,00m com o lote 02. Área: 266,25m<sup>2</sup>. **Lote 02:** NORTE (frente): 6,00m com a rua 04; SUL (fundos): 6,00m com o lote 75; LESTE (lado direito): 25,00m com o lote 01; OESTE (lado esquerdo): 25,00m com o lote 03. Área: 150,00m<sup>2</sup>. **Lote 03:** NORTE (frente): 6,00m com a rua 04. SUL (fundos): 6,00m com o lote 74. LESTE (lado direito): 25,00m com o lote 02. OESTE (lado esquerdo): 25,00m com o lote 04. Área: 150,00m<sup>2</sup>. **Lote 04:** NORTE (frente): 6,00m com a rua 04. SUL (fundos): 6,00m com o lote 73. LESTE (lado direito): 25,00m com o lote 03. OESTE (lado esquerdo): 25,00m com o lote 05. Área: 150,00m<sup>2</sup>. **Lote 05:** NORTE (frente): 6,00m com a rua 04. SUL (fundos): 6,00m com o lote 72. LESTE (lado direito): 25,00m com o lote 04. OESTE (lado esquerdo): 25,00m com o lote 06. Área: 150,00m<sup>2</sup>. **Lote 06:** NORTE (frente): 6,00m com a rua 04. SUL (fundos): 6,00m com o lote 71. LESTE (lado direito): 25,00m com o lote 05. OESTE (lado esquerdo): 25,00m com o lote 07. Área: 150,00m<sup>2</sup>. **Lote 07:** NORTE (frente): 6,00m com a rua 04. SUL (fundos): 6,00m com o lote 70. LESTE (lado direito): 25,00m com o lote 06. OESTE (lado esquerdo): 25,00m com o lote 08. Área: 150,00m<sup>2</sup>. **Lote 08:** NORTE (frente): 6,00m com a rua 04. SUL (fundos): 6,00m com o lote 69. LESTE (lado direito): 25,00m com o lote 07. OESTE (lado esquerdo): 25,00m com o lote 09. Área: 150,00m<sup>2</sup>. **Lote 09:** NORTE (frente): 6,00m com a rua 04. SUL (fundos): 6,00m com o lote 68. LESTE (lado direito): 25,00m com o lote 08. OESTE (lado esquerdo): 25,00m com o lote 10. Área: 150,00m<sup>2</sup>. **Lote 10:** NORTE



(frente): 6,00m com a rua 04. SUL (fundos): 6,00m com o lote 67. LESTE (lado direito): 25,00m com o lote 09. OESTE (lado esquerdo): 25,00m com o lote 11. Área: 150,00m². **Lote 11:** NORTE (frente): 6,00m com a rua 04. SUL (fundos): 6,00m com o lote 66. LESTE (lado direito): 25,00m com o lote 10. OESTE (lado esquerdo): 25,00m com o lote 12. Área: 150,00m². **Lote 12:** NORTE (frente): 6,00m com a rua 04. SUL (fundos): 6,00m com o lote 65. LESTE (lado direito): 25,00m com o lote 11. OESTE (lado esquerdo): 25,00m com o lote 13. Área: 150,00m². **Lote 13:** NORTE (frente): 6,00m com a rua 04. SUL (fundos): 6,00m com o lote 64. LESTE (lado direito): 25,00m com o lote 12. OESTE (lado esquerdo): 25,00m com o lote 14. Área: 150,00m². **Lote 14:** NORTE (frente): 6,00m com a rua 04. SUL (fundos): 6,00m com o lote 63. LESTE (lado direito): 25,00m com o lote 13. OESTE (lado esquerdo): 25,00m com o lote 15. Área: 150,00m². **Lote 15:** NORTE (frente): 6,00m com a rua 04. SUL (fundos): 6,00m com o lote 62. LESTE (lado direito): 25,00m com o lote 14. OESTE (lado esquerdo): 25,00m com o lote 16. Área: 150,00m². **Lote 16:** NORTE (frente): 6,00m com a rua 04. SUL (fundos): 6,00m com o lote 61. LESTE (lado direito): 25,00m com o lote 15. OESTE (lado esquerdo): 25,00m com o lote 17. Área: 150,00m². **Lote 17:** NORTE (frente): 6,00m com a rua 04. SUL (fundos): 6,00m com o lote 60. LESTE (lado direito): 25,00m com o lote 16. OESTE (lado esquerdo): 25,00m com o lote 18. Área: 150,00m². **Lote 18:** NORTE (frente): 6,00m com a rua 04. SUL (fundos): 6,00m com o lote 59. LESTE (lado direito): 25,00m com o lote 17. OESTE (lado esquerdo): 25,00m com o lote 19. Área: 150,00m². **Lote 19:** NORTE (frente): 6,00m com a rua 04. SUL (fundos): 6,00m com o lote 58. LESTE (lado direito): 25,00m com o lote 18. OESTE (lado esquerdo): 25,00m com o lote 20. Área: 150,00m². **Lote 20:** NORTE (frente): 6,00m com a rua 04. SUL (fundos): 6,00m com o lote 57. LESTE (lado direito): 25,00m com o lote 19. OESTE (lado esquerdo): 25,00m com o lote 21. Área: 150,00m². **Lote 21:** NORTE (frente): 6,00m com a rua 04. SUL (fundos): 6,00m com o lote 56. LESTE (lado direito): 25,00m com o lote 20. OESTE (lado esquerdo): 25,00m com o lote 22. Área: 150,00m². **Lote 22:** NORTE (frente): 6,00m com a rua 04. SUL (fundos): 6,00m com o lote 55. LESTE (lado direito): 25,00m com o lote 21. OESTE (lado esquerdo): 25,00m com o lote 23. Área: 150,00m². **Lote 23:** NORTE (frente): 6,00m com a rua 04. SUL (fundos): 6,00m com o lote 54. LESTE (lado direito): 25,00m com o lote 22. OESTE (lado esquerdo): 25,00m com o lote 24. Área: 150,00m². **Lote 24:** NORTE (frente): 6,00m com a rua 04. SUL (fundos): 6,00m com o lote 53. LESTE (lado direito): 25,00m com o lote 23. OESTE (lado esquerdo): 25,00m com o lote 25. Área: 150,00m². **Lote 25:** NORTE (frente): 6,00m com a rua 04. SUL (fundos): 6,00m com o lote 52. LESTE (lado direito): 25,00m com o lote 24. OESTE (lado esquerdo): 25,00m com o lote 26. Área: 150,00m². **Lote 26:** NORTE (frente): 6,00m com a rua 04. SUL (fundos): 6,00m com o lote 51. LESTE (lado direito): 25,00m com o lote 25. OESTE (lado esquerdo): 25,00m com o lote 27. Área: 150,00m². **Lote 27:** NORTE (frente): 6,00m com a rua 04. SUL (fundos): 6,00m com o lote 50. LESTE (lado direito): 25,00m com o lote 26. OESTE (lado esquerdo): 25,00m com o lote 28. Área: 150,00m². **Lote 28:** NORTE (frente): 6,00m com a rua 04. SUL (fundos): 6,00m com o lote 49. LESTE (lado direito): 25,00m com o lote 27. OESTE (lado esquerdo): 25,00m com o lote 29. Área: 150,00m². **Lote 29:** NORTE (frente):



6,00m com a rua 04. SUL (fundos): 6,00m com o lote 48. LESTE (lado direito): 25,00m com o lote 28. OESTE (lado esquerdo): 25,00m com o lote 30. Área: 150,00m². **Lote 30:** NORTE (frente): 6,00m com a rua 04. SUL (fundos): 6,00m com o lote 47. LESTE (lado direito): 25,00m com o lote 29. OESTE (lado esquerdo): 25,00m com o lote 31. Área: 150,00m². **Lote 31:** NORTE (frente): 6,00m com a rua 04. SUL (fundos): 6,00m com o lote 46. LESTE (lado direito): 25,00m com o lote 30. OESTE (lado esquerdo): 25,00m com o lote 32. Área: 150,00m². **Lote 32:** NORTE (frente): 6,00m com a rua 04. SUL (fundos): 6,00m com o lote 45. LESTE (lado direito): 25,00m com o lote 31. OESTE (lado esquerdo): 25,00m com o lote 33. Área: 150,00m². **Lote 33:** NORTE (frente): 6,00m com a rua 04. SUL (fundos): 6,00m com o lote 44. LESTE (lado direito): 25,00m com o lote 32. OESTE (lado esquerdo): 25,00m com o lote 34. Área: 150,00m². **Lote 34:** NORTE (frente): 6,00m com a rua 04. SUL (fundos): 6,00m com o lote 43. LESTE (lado direito): 25,00m com o lote 33. OESTE (lado esquerdo): 25,00m com o lote 35. Área: 150,00m². **Lote 35:** NORTE (frente): 6,00m com a rua 04. SUL (fundos): 6,00m com o lote 42. LESTE (lado direito): 25,00m com o lote 34. OESTE (lado esquerdo): 25,00m com o lote 36. Área: 150,00m². **Lote 36:** NORTE (frente): 6,00m com a rua 04. SUL (fundos): 6,00m com o lote 41. LESTE (lado direito): 25,00m com o lote 35. OESTE (lado esquerdo): 25,00m com o lote 37. Área: 150,00m². **Lote 37:** NORTE (frente): 6,00m com a rua 04. SUL (fundos): 6,00m com o lote 40. LESTE (lado direito): 25,00m com o lote 36. OESTE (lado esquerdo): 25,00m com o lote 38. Área: 150,00m². **Lote 38:** NORTE (frente): 7,68m com a rua 04, com ângulo interno de 92°46'48" com a rua 16. SUL (fundos): 8,57m com o lote 39, com ângulo interno de 87°13'12" com a rua 16. LESTE (lado direito): 25,00m com o lote 37. OESTE (lado esquerdo): 25,33m com a rua 16, com ângulo interno de 92°46'48" com a rua 04 e ângulo interno de 87°13'12" com o lote 39. Área: 198,86m². **Lote 39:** SUL (frente): 9,96m com a rua 05, com ângulo interno de 87°13'12" com a rua 16. NORTE (fundos): 8,57m com o lote 38, com ângulo interno de 92°46'48" com a rua 16. OESTE (lado direito): 25,15m com o lote 16, com ângulo interno de 92°46'48" com lote 38 e ângulo interno de 87°13'12" com a rua 05. LESTE (lado esquerdo): 5,00m com o lote 40. Área: 229,14m². **Lote 40:** SUL (frente): 6,00m com a rua 05. NORTE (fundos): 6,00m com o lote 37. OESTE (lado direito): 25,00m com o lote 39. LESTE (lado esquerdo): 25,00m com o lote 41. Área: 150,00m². **Lote 41:** SUL (frente): 6,00m com a rua 05. NORTE (fundos): 6,00m com o lote 36. OESTE (lado direito): 25,00m com o lote 40. LESTE (lado esquerdo): 25,00m com o lote 42. Área: 150,00m². **Lote 42:** SUL (frente): 6,00m com a rua 05. NORTE (fundos): 6,00m com o lote 35. OESTE (lado direito): 25,00m com o lote 41. LESTE (lado esquerdo): 25,00m com o lote 43. Área: 150,00m². **Lote 43:** SUL (frente): 6,00m com a rua 05. NORTE (fundos): 6,00m com o lote 34. OESTE (lado direito): 25,00m com o lote 42. LESTE (lado esquerdo): 25,00m com o lote 44. Área: 150,00m². **Lote 44:** SUL (frente): 6,00m com a rua 05. NORTE (fundos): 6,00m com o lote 33. OESTE (lado direito): 25,00m com o lote 43. LESTE (lado esquerdo): 25,00m com o lote 45. Área: 150,00m². **Lote 45:** SUL (frente): 6,00m com a rua 05. NORTE (fundos): 6,00m com o lote 32. OESTE (lado direito): 25,00m com o lote 44. LESTE (lado esquerdo): 25,00m com o lote 46. Área: 150,00m². **Lote 46:** SUL (frente): 6,00m com a rua 05. NORTE (fundos):



6,00m com o lote 31. OESTE (lado direito): 25,00m com o lote 45. LESTE (lado esquerdo): 25,00m com o lote 47. Área: 150,00m². **Lote 47:** SUL (frente): 6,00m com a rua 05. NORTE (fundos): 6,00m com o lote 30. OESTE (lado direito): 25,00m com o lote 46. LESTE (lado esquerdo): 25,00m com o lote 48. Área: 150,00m². **Lote 48:** SUL (frente): 6,00m com a rua 05. NORTE (fundos): 6,00m com o lote 29. OESTE (lado direito): 25,00m com o lote 47. LESTE (lado esquerdo): 25,00m com o lote 49. Área: 150,00m². **Lote 49:** SUL (frente): 6,00m com a rua 05. NORTE (fundos): 6,00m com o lote 28. OESTE (lado direito): 25,00m com o lote 48. LESTE (lado esquerdo): 25,00m com o lote 50. Área: 150,00m². **Lote 50:** SUL (frente): 6,00m com a rua 05. NORTE (fundos): 6,00m com o lote 27. OESTE (lado direito): 25,00m com o lote 49. LESTE (lado esquerdo): 25,00m com o lote 51. Área: 150,00m². **Lote 51:** SUL (frente): 6,00m com a rua 05. NORTE (fundos): 6,00m com o lote 26. OESTE (lado direito): 25,00m com o lote 50. LESTE (lado esquerdo): 25,00m com o lote 52. Área: 150,00m². **Lote 52:** SUL (frente): 6,00m com a rua 05. NORTE (fundos): 6,00m com o lote 25. OESTE (lado direito): 25,00m com o lote 51. LESTE (lado esquerdo): 25,00m com o lote 53. Área: 150,00m². **Lote 53:** SUL (frente): 6,00m com a rua 05. NORTE (fundos): 6,00m com o lote 24. OESTE (lado direito): 25,00m com o lote 52. LESTE (lado esquerdo): 25,00m com o lote 54. Área: 150,00m². **Lote 54:** SUL (frente): 6,00m com a rua 05. NORTE (fundos): 6,00m com o lote 23. OESTE (lado direito): 25,00m com o lote 53. LESTE (lado esquerdo): 25,00m com o lote 55. Área: 150,00m². **Lote 55:** SUL (frente): 6,00m com a rua 05. NORTE (fundos): 6,00m com o lote 22. OESTE (lado direito): 25,00m com o lote 54. LESTE (lado esquerdo): 25,00m com o lote 56. Área: 150,00m². **Lote 56:** SUL (frente): 6,00m com a rua 05. NORTE (fundos): 6,00m com o lote 21. OESTE (lado direito): 25,00m com o lote 55. LESTE (lado esquerdo): 25,00m com o lote 57. Área: 150,00m². **Lote 57:** SUL (frente): 6,00m com a rua 05. NORTE (fundos): 6,00m com o lote 20. OESTE (lado direito): 25,00m com o lote 56. LESTE (lado esquerdo): 25,00m com o lote 58. Área: 150,00m². **Lote 58:** SUL (frente): 6,00m com a rua 05. NORTE (fundos): 6,00m com o lote 19. OESTE (lado direito): 25,00m com o lote 57. LESTE (lado esquerdo): 25,00m com o lote 59. Área: 150,00m². **Lote 59:** SUL (frente): 6,00m com a rua 05. NORTE (fundos): 6,00m com o lote 18. OESTE (lado direito): 25,00m com o lote 58. LESTE (lado esquerdo): 25,00m com o lote 60. Área: 150,00m². **Lote 60:** SUL (frente): 6,00m com a rua 05. NORTE (fundos): 6,00m com o lote 17. OESTE (lado direito): 25,00m com o lote 59. LESTE (lado esquerdo): 25,00m com o lote 61. Área: 150,00m². **Lote 61:** SUL (frente): 6,00m com a rua 05. NORTE (fundos): 6,00m com o lote 16. OESTE (lado direito): 25,00m com o lote 60. LESTE (lado esquerdo): 25,00m com o lote 62. Área: 150,00m². **Lote 62:** SUL (frente): 6,00m com a rua 05. NORTE (fundos): 6,00m com o lote 15. OESTE (lado direito): 25,00m com o lote 61. LESTE (lado esquerdo): 25,00m com o lote 63. Área: 150,00m². **Lote 63:** SUL (frente): 6,00m com a rua 05. NORTE (fundos): 6,00m com o lote 14. OESTE (lado direito): 25,00m com o lote 62. LESTE (lado esquerdo): 25,00m com o lote 64. Área: 150,00m². **Lote 64:** SUL (frente): 6,00m com a rua 05. NORTE (fundos): 6,00m com o lote 13. OESTE (lado direito): 25,00m com o lote 63. LESTE (lado esquerdo): 25,00m com o lote 65. Área: 150,00m². **Lote 65:** SUL (frente): 6,00m com a rua 05. NORTE (fundos): 6,00m





com o lote 12. OESTE (lado direito): 25,00m com o lote 64. LESTE (lado esquerdo): 25,00m com o lote 66. Área: 150,00m². **Lote 66:** SUL (frente): 6,00m com a rua 05. NORTE (fundos): 6,00m com o lote 11. OESTE (lado direito): 25,00m com o lote 65. LESTE (lado esquerdo): 25,00m com o lote 67. Área: 150,00m². **Lote 67:** SUL (frente): 6,00m com a rua 05. NORTE (fundos): 6,00m com o lote 10. OESTE (lado direito): 25,00m com o lote 66. LESTE (lado esquerdo): 25,00m com o lote 68. Área: 150,00m². **Lote 68:** SUL (frente): 6,00m com a rua 05. NORTE (fundos): 6,00m com o lote 09. OESTE (lado direito): 25,00m com o lote 67. LESTE (lado esquerdo): 25,00m com o lote 69. Área: 150,00m². **Lote 69:** SUL (frente): 6,00m com a rua 05. NORTE (fundos): 6,00m com o lote 08. OESTE (lado direito): 25,00m com o lote 68. LESTE (lado esquerdo): 25,00m com o lote 70. Área: 150,00m². **Lote 70:** SUL (frente): 6,00m com a rua 05. NORTE (fundos): 6,00m com o lote 07. OESTE (lado direito): 25,00m com o lote 69. LESTE (lado esquerdo): 25,00m com o lote 71. Área: 150,00m². **Lote 71:** SUL (frente): 6,00m com a rua 05. NORTE (fundos): 6,00m com o lote 06. OESTE (lado direito): 25,00m com a rua 70. LESTE (lado esquerdo): 25,00m com o lote 72. Área: 150,00m². **Lote 72:** SUL (frente): 6,00m com a rua 05. NORTE (fundos): 6,00m com o lote 05. OESTE (lado direito): 25,00m com o lote 71. LESTE (lado esquerdo): 25,00m com o lote 73. Área: 150,00m². **Lote 73:** SUL (frente): 6,00m com a rua 05. NORTE (fundos): 6,00m com o lote 04. OESTE (lado direito): 25,00m com o lote 72. LESTE (lado esquerdo): 25,00m com o lote 74. Área: 150,00m². **Lote 74:** SUL (frente): 6,00m com a rua 05. NORTE (fundos): 6,00m com o lote 03. OESTE (lado direito): 25,00m com o lote 73. LESTE (lado esquerdo): 25,00m com o lote 75. Área: 150,00m². **Lote 75:** SUL (frente): 6,00m com a rua 05. NORTE (fundos): 6,00m com o lote 02. OESTE (lado direito): 25,00m com o lote 74. LESTE (lado esquerdo): 25,00m com o lote 76. Área: 150,00m². **Lote 76:** SUL (frente): 10,65m com a rua 05. NORTE (fundos): 10,65m com o lote 01. OESTE (lado direito): 25,00m com o lote 75. LESTE (lado esquerdo): 25,00m com a rua 01. Área: 266,25m². O referido é verdade e dou fé. Eu, (a.) Regina Cely Brasileiro Pontes, Oficiala, escrevi pela forma informatizada e subscrevi. Prov. 08/2014 - CGJ/CE. Selo de Autenticidade nº AA 778.277.----- **AV.08/2.087**. Prot. 5.849. Aracoiaba/CE, 07 de agosto de 2015. DESCRIÇÃO DOS LOTES, QUADRA 06. Proceda-se a presente averbação em obediência ao disposto no item II do art. 885 do Provimento 08/2014 da CGJ-CE, de 10.NOV.2014, para consignar a descrição dos lotes que compõem a quadra 06 do "LOTEAMENTO PLANALTO ADOLFO EHRICH", objeto do R.02/2087, supra, seguinte: **QUADRA Nº 06**, lotes de nºs 01 a 74, de formatos regulares. **Lote 01:** NORTE (frente): 10,40m com a rua 05. SUL (fundos): 10,40m com parte do lote 74. LESTE (lado direito): 25,00m com a rua 01. OESTE (lado esquerdo): 25,00m com o lote 02. Área: 260,00m². **Lote 02:** NORTE (frente): 6,00m com a rua 05. SUL (fundos): 6,00m com parte do lote 74. LESTE (lado direito): 25,00m com o lote 01. OESTE (lado esquerdo): 25,00m com o lote 03. Área: 150,00m². **Lote 03:** NORTE (frente): 6,00m com a rua 05. SUL (fundos): 6,00m com parte do lote 74. LESTE (lado direito): 25,00m com o lote 02. OESTE (lado esquerdo): 25,00m com o lote 04. Área: 150,00m². **Lote 04:** NORTE (frente): 6,00m com a rua 05. SUL (fundos): 6,00m com o lote 73. LESTE (lado direito): 25,00m com o lote 03. OESTE



(lado esquerdo): 25,00m com o lote 05. Área: 150,00m². **Lote 05:** NORTE (frente): 6,00m com a rua 05. SUL (fundos): 6,00m com o lote 72. LESTE (lado direito): 25,00m com o lote 04. OESTE (lado esquerdo): 25,00m com o lote 06. Área: 150,00m². **Lote 06:** NORTE (frente): 6,00m com a rua 05. SUL (fundos): 6,00m com o lote 71. LESTE (lado direito): 25,00m com o lote 05. OESTE (lado esquerdo): 25,00m com o lote 07. Área: 150,00m². **Lote 07:** NORTE (frente): 6,00m com a rua 05. SUL (fundos): 6,00m com o lote 70. LESTE (lado direito): 25,00m com o lote 06. OESTE (lado esquerdo): 25,00m com o lote 08. Área: 150,00m². **Lote 08:** NORTE (frente): 6,00m com a rua 05. SUL (fundos): 6,00m com o lote 69. LESTE (lado direito): 25,00m com o lote 07. OESTE (lado esquerdo): 25,00m com o lote 09. Área: 150,00m². **Lote 09:** NORTE (frente): 6,00m com a rua 05. SUL (fundos): 6,00m com o lote 68. LESTE (lado direito): 25,00m com o lote 08. OESTE (lado esquerdo): 25,00m com o lote 10. Área: 150,00m². **Lote 10:** NORTE (frente): 6,00m com a rua 05. SUL (fundos): 6,00m com o lote 67. LESTE (lado direito): 25,00m com o lote 09. OESTE (lado esquerdo): 25,00m com o lote 11. Área: 150,00m². **Lote 11:** NORTE (frente): 6,00m com a rua 05. SUL (fundos): 6,00m com o lote 66. LESTE (lado direito): 25,00m com o lote 10. OESTE (lado esquerdo): 25,00m com o lote 12. Área: 150,00m². **Lote 12:** NORTE (frente): 6,00m com a rua 05. SUL (fundos): 6,00m com o lote 65. LESTE (lado direito): 25,00m com o lote 11. OESTE (lado esquerdo): 25,00m com o lote 13. Área: 150,00m². **Lote 13:** NORTE (frente): 6,00m com a rua 05. SUL (fundos): 6,00m com o lote 64. LESTE (lado direito): 25,00m com o lote 12. OESTE (lado esquerdo): 25,00m com o lote 14. Área: 150,00m². **Lote 14:** NORTE (frente): 6,00m com a rua 05. SUL (fundos): 6,00m com o lote 63. LESTE (lado direito): 25,00m com o lote 13. OESTE (lado esquerdo): 25,00m com o lote 15. Área: 150,00m². **Lote 15:** NORTE (frente): 6,00m com a rua 05. SUL (fundos): 6,00m com o lote 62. LESTE (lado direito): 25,00m com o lote 14. OESTE (lado esquerdo): 25,00m com o lote 16. Área: 150,00m². **Lote 16:** NORTE (frente): 6,00m com a rua 05. SUL (fundos): 6,00m com o lote 61. LESTE (lado direito): 25,00m com o lote 15. OESTE (lado esquerdo): 25,00m com o lote 17. Área: 150,00m². **Lote 17:** NORTE (frente): 6,00m com a rua 05. SUL (fundos): 6,00m com o lote 60. LESTE (lado direito): 25,00m com o lote 16. OESTE (lado esquerdo): 25,00m com o lote 18. Área: 150,00m². **Lote 18:** NORTE (frente): 6,00m com a rua 05. SUL (fundos): 6,00m com o lote 59. LESTE (lado direito): 25,00m com o lote 17. OESTE (lado esquerdo): 25,00m com o lote 19. Área: 150,00m². **Lote 19:** NORTE (frente): 6,00m com a rua 05. SUL (fundos): 6,00m com o lote 58. LESTE (lado direito): 25,00m com o lote 18. OESTE (lado esquerdo): 25,00m com o lote 20. Área: 150,00m². **Lote 20:** NORTE (frente): 6,00m com a rua 05. SUL (fundos): 6,00m com o lote 57. LESTE (lado direito): 25,00m com o lote 19. OESTE (lado esquerdo): 25,00m com o lote 21. Área: 150,00m². **Lote 21:** NORTE (frente): 6,00m com a rua 05. SUL (fundos): 6,00m com o lote 56. LESTE (lado direito): 25,00m com o lote 20. OESTE (lado esquerdo): 25,00m com o lote 22. Área: 150,00m². **Lote 22:** NORTE (frente): 6,00m com a rua 05. SUL (fundos): 6,00m com o lote 55. LESTE (lado direito): 25,00m com o lote 21. OESTE (lado esquerdo): 25,00m com o lote 23. Área: 150,00m². **Lote 23:** NORTE (frente): 6,00m com a rua 05. SUL (fundos): 6,00m com o lote 54. LESTE (lado direito): 25,00m com o lote 22. OESTE





(lado esquerdo): 25,00m com o lote 24. Área: 150,00m². **Lote 24:** NORTE (frente): 6,00m com a rua 05. SUL (fundos): 6,00m com o lote 53. LESTE (lado direito): 25,00m com o lote 23. OESTE (lado esquerdo): 25,00m com o lote 25. Área: 150,00m². **Lote 25:** NORTE (frente): 6,00m com a rua 05. SUL (fundos): 6,00m com o lote 52. LESTE (lado direito): 25,00m com o lote 24. OESTE (lado esquerdo): 25,00m com o lote 26. Área: 150,00m². **Lote 26:** NORTE (frente): 6,00m com a rua 05. SUL (fundos): 6,00m com o lote 51. LESTE (lado direito): 25,00m com o lote 25. OESTE (lado esquerdo): 25,00m com o lote 27. Área: 150,00m². **Lote 27:** NORTE (frente): 6,00m com a rua 05. SUL (fundos): 6,00m com o lote 50. LESTE (lado direito): 25,00m com o lote 26. OESTE (lado esquerdo): 25,00m com o lote 28. Área: 150,00m². **Lote 28:** NORTE (frente): 6,00m com a rua 05. SUL (fundos): 6,00m com o lote 49. LESTE (lado direito): 25,00m com o lote 27. OESTE (lado esquerdo): 25,00m com o lote 29. Área: 150,00m². **Lote 29:** NORTE (frente): 6,00m com a rua 05. SUL (fundos): 6,00m com o lote 48. LESTE (lado direito): 25,00m com o lote 28. OESTE (lado esquerdo): 25,00m com o lote 30. Área: 150,00m². **Lote 30:** NORTE (frente): 6,00m com a rua 05. SUL (fundos): 6,00m com o lote 47. LESTE (lado direito): 25,00m com o lote 29. OESTE (lado esquerdo): 25,00m com o lote 31. Área: 150,00m². **Lote 31:** NORTE (frente): 6,00m com a rua 05. SUL (fundos): 6,00m com o lote 46. LESTE (lado direito): 25,00m com o lote 30. OESTE (lado esquerdo): 25,00m com o lote 32. Área: 150,00m². **Lote 32:** NORTE (frente): 6,00m com a rua 05. SUL (fundos): 6,00m com o lote 45. LESTE (lado direito): 25,00m com o lote 31. OESTE (lado esquerdo): 25,00m com o lote 33. Área: 150,00m². **Lote 33:** NORTE (frente): 6,00m com a rua 05. SUL (fundos): 6,00m com o lote 44. LESTE (lado direito): 25,00m com o lote 32. OESTE (lado esquerdo): 25,00m com o lote 34. Área: 150,00m². **Lote 34:** NORTE (frente): 6,00m com a rua 05. SUL (fundos): 6,00m com o lote 43. LESTE (lado direito): 25,00m com o lote 33. OESTE (lado esquerdo): 25,00m com o lote 35. Área: 150,00m². **Lote 35:** NORTE (frente): 6,00m com a rua 05. SUL (fundos): 6,00m com o lote 42. LESTE (lado direito): 25,00m com o lote 34. OESTE (lado esquerdo): 25,00m com o lote 36. Área: 150,00m². **Lote 36:** NORTE (frente): 6,00m com a rua 05. SUL (fundos): 6,00m com o lote 41. LESTE (lado direito): 25,00m com o lote 35. OESTE (lado esquerdo): 25,00m com o lote 37. Área: 150,00m². **Lote 37:** NORTE (frente): 6,00m com a rua 05. SUL (fundos): 6,00m com o lote 40. LESTE (lado direito): 25,00m com o lote 36. OESTE (lado esquerdo): 25,00m com o lote 38. Área: 150,00m². **Lote 38:** NORTE (frente): 10,65m com a rua 05, com ângulo interno de 92°46'48" com a rua 16. SUL (fundos): 11,53m com o lote 40, com ângulo interno de 87°13'12" com a rua 16. LESTE (lado direito): 25,00m com o lote 37. OESTE (lado esquerdo): 25,33m com a rua 16, com ângulo interno de 92°46'48" com a rua 05 e ângulo interno de 87°13'12" com o lote 39. Área: 272,06m². **Lote 39:** SUL (frente): 12,89m com a rua 06, com ângulo interno de 87°13'12" com a rua 16. NORTE (fundos): 11,53m com o lote 38, com ângulo interno de 92°46'48" com a rua 16. OESTE (lado direito): 25,15m com a rua 16, com ângulo interno de 92°46'48" com o lote 38 e ângulo interno de 87°13'12" com a rua 06. LESTE (lado esquerdo): 25,00m com o lote 40. Área: 303,03m². **Lote 40:** SUL (frente): 6,00m com a rua 06. NORTE (fundos): 6,00m com o lote 37. OESTE (lado direito): 25,00m com o lote 39. LESTE (lado



esquerdo): 25,00m com o lote 41. Área: 150,00m². **Lote 41** : SUL (frente): 6,00m com a rua 06. NORTE (fundos): 6,00m com o lote 36. OESTE (lado direito): 25,00m com o lote 40. LESTE (lado esquerdo): 25,00m com o lote 42. Área: 150,00m². **Lote 42**: SUL (frente): 6,00m com a rua 06. NORTE (fundos): 6,00m com o lote 35. OESTE (lado direito): 25,00m com o lote 41. LESTE (lado esquerdo): 25,00m com o lote 43. Área: 150,00m². **Lote 43** : SUL (frente): 6,00m com a rua 06. NORTE (fundos): 6,00m com o lote 34. OESTE (lado direito): 25,00m com o lote 42. LESTE (lado esquerdo): 25,00m com o lote 44. Área: 150,00m². **Lote 44**: SUL (frente): 6,00m com a rua 06. NORTE (fundos): 6,00m com o lote 33. OESTE (lado direito): 25,00m com o lote 43. LESTE (lado esquerdo): 25,00m com o lote 45. Área: 150,00m². **Lote 45**: SUL (frente): 6,00m com a rua 06. NORTE (fundos): 6,00m com o lote 32. OESTE (lado direito): 25,00m com o lote 44. LESTE (lado esquerdo): 25,00m com o lote 46. Área: 150,00m². **Lote 46** : SUL (frente): 6,00m com a rua 06. NORTE (fundos): 6,00m com o lote 31. OESTE (lado direito): 25,00m com o lote 45. LESTE (lado esquerdo): 25,00m com o lote 47. Área: 150,00m². **Lote 47**: SUL (frente): 6,00m com a rua 06. NORTE (fundos): 6,00m com o lote 30. OESTE (lado direito): 25,00m com o lote 46. LESTE (lado esquerdo): 25,00m com o lote 48. Área: 150,00m². **Lote 48**: SUL (frente): 6,00m com a rua 06. NORTE (fundos): 6,00m com o lote 29. OESTE (lado direito): 25,00m com o lote 47. LESTE (lado esquerdo): 25,00m com o lote 49. Área: 150,00m². **Lote 49**: SUL (frente): 6,00m com a rua 06. NORTE (fundos): 6,00m com o lote 28. OESTE (lado direito): 25,00m com o lote 48. LESTE (lado esquerdo): 25,00m com o lote 50. Área: 150,00m². **Lote 50**: SUL (frente): 6,00m com a rua 06. NORTE (fundos): 6,00m com o lote 27. OESTE (lado direito): 25,00m com o lote 49. LESTE (lado esquerdo): 25,00m com o lote 51. Área: 150,00m². **Lote 51**: SUL (frente): 6,00m com a rua 06. NORTE (fundos): 6,00m com o lote 26. OESTE (lado direito): 25,00m com o lote 50. LESTE (lado esquerdo): 25,00m com o lote 52. Área: 150,00m². **Lote 52**: SUL (frente): 6,00m com a rua 06. NORTE (fundos): 6,00m com o lote 25. OESTE (lado direito): 25,00m com o lote 51. LESTE (lado esquerdo): 25,00m com o lote 53. Área: 150,00m². **Lote 53**: SUL (frente): 6,00m com a rua 06. NORTE (fundos): 6,00m com o lote 24. OESTE (lado direito): 25,00m com o lote 52. LESTE (lado esquerdo): 25,00m com o lote 54. Área: 150,00m². **Lote 54** : SUL (frente): 6,00m com a rua 06. NORTE (fundos): 6,00m com o lote 23. OESTE (lado direito): 25,00m com o lote 53. LESTE (lado esquerdo): 25,00m com o lote 55. Área: 150,00m². **Lote 55** : SUL (frente): 6,00m com a rua 06. NORTE (fundos): 6,00m com o lote 22. OESTE (lado direito): 25,00m com o lote 54. LESTE (lado esquerdo): 25,00m com o lote 56. Área: 150,00m². **Lote 56**: SUL (frente): 6,00m com a rua 06. NORTE (fundos): 6,00m com o lote 21. OESTE (lado direito): 25,00m com o lote 55. LESTE (lado esquerdo): 25,00m com o lote 57. Área: 150,00m². **Lote 57**: SUL (frente): 6,00m com a rua 06. NORTE (fundos): 6,00m com o lote 20. OESTE (lado direito): 25,00m com o lote 56. LESTE (lado esquerdo): 25,00m com o lote 58. Área: 150,00m². **Lote 58**: SUL (frente): 6,00m com a rua 06. NORTE (fundos): 6,00m com o lote 19. OESTE (lado direito): 25,00m com o lote 57. LESTE (lado esquerdo): 25,00m com o lote 59. Área: 150,00m². **Lote 59**: SUL (frente): 6,00m com a rua 06. NORTE (fundos): 6,00m com o lote 18. OESTE (lado direito): 25,00m com o lote 58. LESTE (lado





esquerdo): 25,00m com o lote 60. Área: 150,00m². **Lote 60:** SUL (frente): 6,00m com a rua 06. NORTE (fundos): 6,00m com o lote 17. OESTE (lado direito): 25,00m com o lote 59. LESTE (lado esquerdo): 25,00m com o lote 61. Área: 150,00m². **Lote 61:** SUL (frente): 6,00m com a rua 06. NORTE (fundos): 6,00m com o lote 16. OESTE (lado direito): 25,00m com o lote 60. LESTE (lado esquerdo): 25,00m com o lote 62. Área: 150,00m². **Lote 62:** SUL (frente): 6,00m com a rua 06. NORTE (fundos): 6,00m com o lote 15. OESTE (lado direito): 25,00m com o lote 61. LESTE (lado esquerdo): 25,00m com o lote 63. Área: 150,00m². **Lote 63:** SUL (frente): 6,00m com a rua 06. NORTE (fundos): 6,00m com o lote 14. OESTE (lado direito): 25,00m com o lote 62. LESTE (lado esquerdo): 25,00m com o lote 64. Área: 150,00m². **Lote 64:** SUL (frente): 6,00m com a rua 06. NORTE (fundos): 6,00m com o lote 13. OESTE (lado direito): 25,00m com o lote 63. LESTE (lado esquerdo): 25,00m com o lote 65. Área: 150,00m². **Lote 65:** SUL (frente): 6,00m com a rua 06. NORTE (fundos): 6,00m com o lote 12. OESTE (lado direito): 25,00m com o lote 64. LESTE (lado esquerdo): 25,00m com o lote 66. Área: 150,00m². **Lote 66:** SUL (frente): 6,00m com a rua 06. NORTE (fundos): 6,00m com o lote 11. OESTE (lado direito): 25,00m com o lote 65. LESTE (lado esquerdo): 25,00m com o lote 67. Área: 150,00m². **Lote 67:** SUL (frente): 6,00m com a rua 06. NORTE (fundos): 6,00m com o lote 10. OESTE (lado direito): 25,00m com o lote 66. LESTE (lado esquerdo): 25,00m com o lote 68. Área: 150,00m². **Lote 68:** SUL (frente): 6,00m com a rua 06. NORTE (fundos): 6,00m com o lote 09. OESTE (lado direito): 25,00m com o lote 67. LESTE (lado esquerdo): 25,00m com o lote 69. Área: 150,00m². **Lote 69:** SUL (frente): 6,00m com a rua 06. NORTE (fundos): 6,00m com o lote 08. OESTE (lado direito): 25,00m com o lote 68. LESTE (lado esquerdo): 25,00m com o lote 70. Área: 150,00m². **Lote 70:** SUL (frente): 6,00m com a rua 06. NORTE (fundos): 6,00m com o lote 07. OESTE (lado direito): 25,00m com o lote 69. LESTE (lado esquerdo): 25,00m com o lote 71. Área: 150,00m². **Lote 71:** SUL (frente): 6,00m com a rua 06. NORTE (fundos): 6,00m com o lote 06. OESTE (lado direito): 25,00m com o lote 70. LESTE (lado esquerdo): 25,00m com o lote 72. Área: 150,00m². **Lote 72:** SUL (frente): 6,00m com a rua 06. NORTE (fundos): 6,00m com o lote 05. OESTE (lado direito): 25,00m com o lote 71. LESTE (lado esquerdo): 25,00m com o lote 73. Área: 150,00m². **Lote 73:** SUL (frente): 6,00m com a rua 06. NORTE (fundos): 6,00m com o lote 04. OESTE (lado direito): 25,00m com o lote 72. LESTE (lado esquerdo): 25,00m com o lote 74. Área: 150,00m². **Lote 74:** SUL (frente): 25,51m com a rua 06, com ângulo interno de 107°50'20" com a rua 01 e ângulo interno de 68°27'5" com o lote 73. NORTE (fundos): 22,44m com os lotes 01 ao 03. OESTE (lado direito): 25,00m com o lote 73. LESTE (lado esquerdo): 17,21m com a rua 01, com ângulo interno de 107°50'20" com a rua 06. Área: 61,45m². O referido é verdade e dou fé. Eu, (a.) Regina Cely Brasileiro Pontes, Oficiala, escrevi pela forma informatizada e subscrevi. Prov. 08/2014 - CGJ/CE. Selo de Autenticidade nº AA 778.278.-----**AV.09/2.087**. Prot. 5.849. Aracoiaba/CE, 07 de agosto de 2.015. DESCRIÇÃO DOS LOTES, QUADRA 07. Procedo-se a presente averbação em obediência ao disposto no item II do art. 885 do Provimento 08/2014 da CGJ-CE, de 10.NOV.2014, para consignar a descrição dos lotes que compõem a quadra 07 do "LOTEAMENTO PLANALTO ADOLFO EHRICH", objeto do



R.02/2087, supra, seguinte: **QUADRA Nº 07**, lotes de nºs 01 a 14, de formato regulares: **Lote 01**: NORTE (frente): 9,07m com a rua 05. SUL (fundos): 8,92m com a rua 07, com ângulo interno de 92°32'25" com o lote 02. LESTE (lado direito): 29,71m com a rua 12. OESTE (lado esquerdo): 28,91m com o lote 02, com ângulo interno de 92°32'25" com a rua 07. Área: 256,14m². **Lote 02**: NORTE (frente): 6,00m com a rua 05. SUL (fundos): 6,00m com a rua 07, com ângulo interno de 91°31'25" com o lote 03 e ângulo interno de 88°28'35" com o lote 01. LESTE (lado direito): 28,91m com o lote 01, com ângulo interno de 88°28'35" com a rua 07. OESTE (lado esquerdo): 28,78m com o lote 03, com ângulo interno de 91°31'25" com a rua 07. Área: 171,91m². **Lote 03**: NORTE (frente): 6,00m com a rua 05. SUL (fundos): 6,00m com a rua 07, com ângulo interno de 90°21'5" com o lote 04 e ângulo interno de 89°38'2" com o lote 02. LESTE (lado direito): 28,78m com o lote 02, com ângulo interno de 89°38'2" com a rua 07. OESTE (lado esquerdo): 28,70m com o lote 04, com ângulo interno de 90°21'5" com a rua 07. Área: 173,23m². **Lote 04**: NORTE (frente): 6,00m com a rua 05. SUL (fundos): 6,00m com a rua 07, com ângulo interno de 89°9'32" com o lote 05 e ângulo interno de 90°50'28" com o lote 03. LESTE (lado direito): 28,70m com o lote 03, com ângulo interno de 90°50'28" com a rua 07. OESTE (lado esquerdo): 28,90m com o lote 05, com ângulo interno de 89°9'32" com a rua 07. Área: 171,45m². **Lote 05**: NORTE (frente): 6,00m com a rua 05. SUL (fundos): 6,00m com a rua 07, com ângulo interno de 88°3'39" com o lote 06 e ângulo interno de 91°56'21" com o lote 04. LESTE (lado direito): 28,90m com o lote 04, com ângulo interno de 91°56'21" com a rua 07. OESTE (lado esquerdo): 28,91m com o lote 06, com ângulo interno de 88°3'39" com a rua 07. Área: 172,34m². **Lote 06**: NORTE (frente): 6,00m com a rua 05. SUL (fundos): 6,00m com a rua 07, com ângulo interno de 86°54'33" com o lote 07 e ângulo interno de 93°5'27" com o lote 05. LESTE (lado direito): 28,91m com o lote 05, com ângulo interno de 93°5'27" com a rua 07. OESTE (lado esquerdo): 29,19m com o lote 07, com ângulo interno de 86°54'33" com a rua 07. Área: 173,77m². **Lote 07**: NORTE (frente): 6,00m com a rua 05. SUL (fundos): 6,05m com a rua 07, com ângulo interno de 85°45'10" com o lote 08 e ângulo interno de 94°14'50" com o lote 06. LESTE (lado direito): 29,19m com o lote 06, com ângulo interno de 94°14'50" com a rua 07. OESTE (lado esquerdo): 29,60m com o lote 08, com ângulo interno de 85°45'10" com a rua 07. Área: 176,10m². **Lote 08**: NORTE (frente): 6,00m com a rua 05. SUL (fundos): 6,06m com a rua 07, com ângulo interno de 84°35'30" com o lote 09 e ângulo interno de 95°24'30" com o lote 07. LESTE (lado direito): 29,60m com o lote 07, com ângulo interno de 95°24'30" com a rua 07. OESTE (lado esquerdo): 30,13m com o lote 09, com ângulo interno de 84°35'30" com a rua 07. Área: 181,18m². **Lote 09**: NORTE (frente): 6,00m com a rua 05. SUL (fundos): 6,03m com a rua 07, com ângulo interno de 83°25'29" com o lote 10 e ângulo interno de 96°34'31" com o lote 08. LESTE (lado direito): 30,13m com o lote 08, com ângulo interno de 96°34'31" com a rua 07. OESTE (lado esquerdo): 30,93m com o lote 10, com ângulo interno de 83°25'29" com a rua 07. Área: 183,97m². **Lote 10**: NORTE (frente): 6,00m com a rua 05. SUL (fundos): 6,05m com a rua 07, com ângulo interno de 82°15'31" com o lote 11 e ângulo interno de 97°44'29" com o lote 09. LESTE (lado direito): 30,93m com o lote 09, com ângulo interno de 97°44'29" com a rua 07.





OESTE (lado esquerdo): 31,56m com o lote 11, com ângulo interno de  $82^{\circ}15'31''$  com a rua 07. Área: 188,43m<sup>2</sup>. **Lote 11:** NORTE (frente): 6,00m com a rua 05. SUL (fundos): 6,06m com a rua 07, com ângulo interno de  $81^{\circ}5'21''$  com o lote 12 e ângulo interno de  $98^{\circ}54'39''$  com o lote 10. LESTE (lado direito): 31,56m com o lote 10, com ângulo interno de  $98^{\circ}54'39''$  com a rua 07. OESTE (lado esquerdo): 32,46m com o lote 12, com ângulo interno de  $81^{\circ}5'21''$  com a rua 07. Área: 193,75m<sup>2</sup>. **Lote 12:** NORTE (frente): 6,00m com a rua 05. SUL (fundos): 6,09m com a rua 07, com ângulo interno de  $79^{\circ}54'57''$  com o lote 13 e ângulo interno de  $100^{\circ}5'3''$  com o lote 11. LESTE (lado direito): 32,46m com o lote 11, com ângulo interno de  $100^{\circ}5'3''$  com a rua 07. OESTE (lado esquerdo): 33,48m com o lote 13, com ângulo interno de  $79^{\circ}54'57''$  com a rua 07. Área: 199,78m<sup>2</sup>. **Lote 13:** NORTE (frente): 6,00m com a rua 05. SUL (fundos): 6,16m com a rua 07, com ângulo interno de  $78^{\circ}44'18''$  com o lote 14 e ângulo interno de  $101^{\circ}15'42''$  com o lote 12. LESTE (lado direito): 33,48m, com o lote 12, com ângulo interno de  $101^{\circ}15'42''$  com a rua 07. OESTE (lado esquerdo): 34,65m com o lote 14, com ângulo interno de  $78^{\circ}44'18''$  com a rua 07. Área: 206,56m<sup>2</sup>. **Lote 14:** NORTE (frente): 8,75m com a rua 05. SUL (fundos): 8,21m com a rua 07, com ângulo interno de  $77^{\circ}19'48''$  com a rua 01 e ângulo interno de  $102^{\circ}40'12''$  com o lote 13. LESTE (lado direito): 34,65m com o lote 13, com ângulo interno de  $102^{\circ}40'12''$  com a rua 07. OESTE (lado esquerdo): 36,79m com a rua 01, com ângulo interno de  $77^{\circ}19'48''$  com a rua 07. Área: 297,56m<sup>2</sup>. O referido é verdade e dou fé. Eu, (a.) Regina Cely Brasileiro Pontes, Oficiala, escrevi pela forma informatizada e subscrevi. Prov. 08/2014 - CGJ/CE. Selo de Autenticidade nº AA 778.279.---

----- **AV.10/2.087.** Prot. 5.849. Aracoiaba/CE, 07 de agosto de 2.015. DESCRIÇÃO DOS LOTES, QUADRA 08. Procede-se a presente averbação em obediência ao disposto no item II do art. 885 do Provimento 08/2014 da CGJ-CE, de 10.NOV.2014, para consignar a descrição dos lotes que compõem a quadra 08 do "LOTEAMENTO PLANALTO ADOLFO EHRICH", objeto do R.02/2087, supra, seguinte: **QUADRA Nº 08**, lotes de nºs 01 a 28, de formatos regulares: **Lote 01:** NORTE (frente): 9,49m com a rua 06. SUL (fundos): 9,49m com o lote 28. LESTE (lado direito): 25,00m com a rua 03. OESTE (lado esquerdo): 25,00m com o lote 02. Área: 237,25m<sup>2</sup>. **Lote 02:** NORTE (frente): 6,00m com a rua 06. SUL (fundos): 6,00m com o lote 27. LESTE (lado direito): 25,00m com o lote 01. OESTE (lado esquerdo): 25,00m com o lote 03. Área: 150,00m<sup>2</sup>. **Lote 03:** NORTE (frente): 6,00m com a rua 06. SUL (fundos): 6,00m com o lote 26. LESTE (lado direito): 25,00m com o lote 02. OESTE (lado esquerdo): 25,00m com o lote 04. Área: 150,00m<sup>2</sup>. **Lote 04:** NORTE (frente): 6,00m com a rua 06. SUL (fundos): 6,00m com o lote 25. LESTE (lado direito): 25,00m com o lote 03. OESTE (lado esquerdo): 25,00m com o lote 05. Área: 150,00m<sup>2</sup>. **Lote 05:** NORTE (frente): 6,00m com a rua 06. SUL (fundos): 6,00m com o lote 24. LESTE (lado direito): 25,00m com o lote 04. OESTE (lado esquerdo): 25,00m com o lote 06. Área: 150,00m<sup>2</sup>. **Lote 06:** NORTE (frente): 6,00m com a rua 06. SUL (fundos): 6,00m com o lote 23. LESTE (lado direito): 25,00m com o lote 05. OESTE (lado esquerdo): 25,00m com o lote 07. Área: 150,00m<sup>2</sup>. **Lote 07:** NORTE (frente): 6,00m com a rua 06. SUL (fundos): 6,00m com o lote 22. LESTE (lado direito): 25,00m com o lote 06. OESTE (lado esquerdo): 25,00m com o lote 08. Área: 150,00m<sup>2</sup>. **Lote**



**08:** NORTE (frente): 6,00m com a rua 06. SUL (fundos): 6,00m com o lote 21. LESTE (lado direito): 25,00m com o lote 07. OESTE (lado esquerdo): 25,00m com o lote 09. Área: 150,00m². **Lote 09:** NORTE (frente): 6,00m com a rua 06. SUL (fundos): 6,00m com o lote 20. LESTE (lado direito): 25,00m com o lote 08. OESTE (lado esquerdo): 25,00m com o lote 10. Área: 150,00m². **Lote 10:** NORTE (frente): 6,00m com a rua 06. SUL (fundos): 6,00m com o lote 19. LESTE (lado direito): 25,00m com o lote 09. OESTE (lado esquerdo): 25,00m com o lote 11. Área: 150,00m². **Lote 11:** NORTE (frente): 6,00m com a rua 06. SUL (fundos): 6,00m com o lote 18. LESTE (lado direito): 25,00m com o lote 10. OESTE (lado esquerdo): 25,00m com o lote 12. Área: 150,00m². **Lote 12:** NORTE (frente): 6,00m com a rua 06. SUL (fundos): 6,00m com o lote 17. LESTE (lado direito): 25,00m com o lote 11. OESTE (lado esquerdo): 25,00m com o lote 13. Área: 150,00m². **Lote 13:** NORTE (frente): 6,00m com a rua 06. SUL (fundos): 6,00m com o lote 16. LESTE (lado direito): 25,00m com o lote 12. OESTE (lado esquerdo): 25,00m com o lote 14. Área: 150,00m². **Lote 14:** NORTE (frente): 8,74m com a rua 06, com ângulo interno de 92°46'48" com a rua 16. SUL (fundos): 9,54m com o lote 15, com ângulo interno de 87°13'12" com a rua 16. LESTE (lado direito): 25,00m com o lote 13. OESTE (lado esquerdo): 25,16m com a rua 16, com ângulo interno de 87°13'12" com o lote 15 e ângulo interno de 92°46'48" com a rua 06. Área: 223,81m². **Lote 15:** SUL (frente): 10,98m com a rua 08, com ângulo interno de 87°13'12" com a rua 16. NORTE (fundos): 9,54m com o lote 14, com ângulo interno de 92°46'48" com a rua 16. OESTE (lado direito): 25,37m com a rua 16, com ângulo interno de 87°13'12" com a rua 08 e ângulo interno de 92°46'48" com o lote 14. LESTE (lado esquerdo): 25,00m com o lote 16. Área: 254,16m². **Lote 16:** SUL (frente): 6,00m com a rua 08. NORTE (fundos): 6,00m com o lote 13. OESTE (lado direito): 25,00m com o lote 15. LESTE (lado esquerdo): 25,00m com o lote 17. Área: 150,00m². **Lote 17:** SUL (frente): 6,00m com a rua 08. NORTE (fundos): 6,00m com o lote 12. OESTE (lado direito): 25,00m com o lote 16. LESTE (lado esquerdo): 25,00m com o lote 18. Área: 150,00m². **Lote 18:** SUL (frente): 6,00m com a rua 08. NORTE (fundos): 6,00m com o lote 11. OESTE (lado direito): 25,00m com o lote 17. LESTE (lado esquerdo): 25,00m com o lote 19. Área: 150,00m². **Lote 19:** SUL (frente): 6,00m com a rua 08. NORTE (fundos): 6,00m com o lote 10. OESTE (lado direito): 25,00m com o lote 18. LESTE (lado esquerdo): 25,00m com o lote 20. Área: 150,00m². **Lote 20:** SUL (frente): 6,00m com a rua 08. NORTE (fundos): 6,00m com o lote 09. OESTE (lado direito): 25,00m com o lote 19. LESTE (lado esquerdo): 25,00m com o lote 21. Área: 150,00m². **Lote 21:** SUL (frente): 6,00m com a rua 08. NORTE (fundos): 6,00m com o lote 08. OESTE (lado direito): 25,00m com o lote 20. LESTE (lado esquerdo): 25,00m com o lote 22. Área: 150,00m². **Lote 22:** SUL (frente): 6,00m com a rua 08. NORTE (fundos): 6,00m com o lote 07. OESTE (lado direito): 25,00m com o lote 21. LESTE (lado esquerdo): 25,00m com o lote 23. Área: 150,00m². **Lote 23:** SUL (frente): 6,00m com a rua 08. NORTE (fundos): 6,00m com o lote 06. OESTE (lado direito): 25,00m com o lote 22. LESTE (lado esquerdo): 25,00m com o lote 24. Área: 150,00m². **Lote 24:** SUL (frente): 6,00m com a rua 08. NORTE (fundos): 6,00m com o lote 05. OESTE (lado direito): 25,00m com o lote 23. LESTE (lado esquerdo): 25,00m com o lote 25. Área: 150,00m². **Lote 25:** SUL (frente):





6,00m com a rua 08. NORTE (fundos): 6,00m com o lote 04. OESTE (lado direito): 25,00m com o lote 24. LESTE (lado esquerdo): 25,00m com o lote 26. Área: 150,00m². **Lote 26:** SUL (frente): 6,00m com a rua 08. NORTE (fundos): 6,00m com o lote 03. OESTE (lado direito): 25,00m com o lote 25. LESTE (lado esquerdo): 25,00m com o lote 27. Área: 150,00m². **Lote 27:** SUL (frente): 6,00m com a rua 08. NORTE (fundos): 6,00m com o lote 02. OESTE (lado direito): 25,00m com o lote 26. LESTE (lado esquerdo): 25,00m com o lote 28. Área: 150,00m². **Lote 28:** SUL (frente): 9,49m com a rua 08. NORTE (fundos): 9,49m com o lote 01. OESTE (lado direito): 25,00m com o lote 27. LESTE (lado esquerdo): 25,00m com a rua 03. Área: 237,25m². O referido é verdade e dou fé. Eu, (a.) Regina Cely Brasileiro Pontes, Oficiala, escrevi pela forma informatizada e subscrevi. Prov. 08/2014 - CGJ/CE. Selo de Autenticidade nº AA 778.280.-----**AV.11/2.087.** Prot. 5.849. Aracoiaba/CE, 07 de agosto de 2.015. DESCRIÇÃO DOS LOTES, QUADRA 09. Procede-se a presente averbação em obediência ao disposto no item II do art. 885 do Provimento 08/2014 da CGJ-CE, de 10.NOV.2014, para consignar a descrição dos lotes que compõem a quadra 09 do "LOTEAMENTO PLANALTO ADOLFO EHRICH", objeto do R.02/2087, supra, seguinte: **QUADRA Nº 09**, lotes de nºs 01 a 76, de formatos regulares: **Lote 01:** NORTE (frente): 10,96m com a rua 07, com ângulo interno de 89°18'59" com o lote 02 e com ângulo interno de 92°32'16" com a rua 12. SUL (fundos): 11,42m com o lote 76, com ângulo interno de 86°53'33" com a rua 12 e ângulo interno de 91°15'11" com o lote 02. LESTE (lado direito): 25,37m com a rua 12, com ângulo interno de 86°53'33" com parte do lote 76 e ângulo interno de 92°32'16" com a rua 07. OESTE (lado esquerdo): 25,00m com o lote 02, com ângulo interno de 91°15'11" com parte do lote 76 e ângulo interno de 89°18'59" com a rua 07. Área: 275,36m². **Lote 02:** NORTE (frente): 6,00m com a rua 07. SUL (fundos): 6,00m com parte do lote 76 e parte do lote 75. LESTE (lado direito): 25,00m com o lote 01. OESTE (lado esquerdo): 25,00m com o lote 03. Área: 150,00m². **Lote 03:** NORTE (frente): 6,00m com a rua 07. SUL (fundos): 6,00m com parte do lote 75 e parte do lote 74. LESTE (lado direito): 25,00m com o lote 02. OESTE (lado esquerdo): 25,00m com o lote 04. Área: 150,00m². **Lote 04:** NORTE (frente): 6,00m com a rua 07. SUL (fundos): 6,00m com parte do lote 74 e parte do lote 73. LESTE (lado direito): 25,00m com o lote 03. OESTE (lado esquerdo): 25,00m com o lote 05. Área: 150,00m². **Lote 05:** NORTE (frente): 6,00m com a rua 07. SUL (fundos): 6,00m com parte do lote 73 e parte do lote 72. LESTE (lado direito): 25,00m com o lote 04. OESTE (lado esquerdo): 25,00m com o lote 06. Área: 150,00m². **Lote 06:** NORTE (frente): 6,00m com a rua 07. SUL (fundos): 6,00m com parte do lote 72 e parte do lote 71. LESTE (lado direito): 25,00m com o lote 05. OESTE (lado esquerdo): 25,00m com o lote 07. Área: 150,00m². **Lote 07:** NORTE (frente): 6,00m com a rua 07. SUL (fundos): 6,00m com o lote 71. LESTE (lado direito): 25,00m com o lote 06. OESTE (lado esquerdo): 25,00m com o lote 08. Área: 150,00m². **Lote 08:** NORTE (frente): 6,00m com a rua 07. SUL (fundos): 6,00m com parte do lote 71 e parte do lote 70. LESTE (lado direito): 25,00m com o lote 07. OESTE (lado esquerdo): 25,00m com o lote 09. Área: 150,00m². **Lote 09:** NORTE (frente): 6,00m com a rua 07. SUL (fundos): 6,00m com parte do lote 70 e parte do lote 69. LESTE (lado direito): 25,00m com o



lote 08.OESTE (lado esquerdo): 25,00m com o lote 10. Área: 150,00m². **Lote 10:** NORTE (frente): 6,00m com a rua 07. SUL (fundos): 6,00m com parte do lote 69 e parte do lote 68. LESTE (lado direito): 25,00m com o lote 09. OESTE (lado esquerdo): 25,00m com o lote 11.Área: 150,00m². **Lote 11:** NORTE (frente): 6,00m com a rua 07. SUL (fundos): 6,00m com parte do lote 68 e parte do lote 67. LESTE (lado direito): 25,00m com o lote 10. OESTE (lado esquerdo): 25,00m com o lote 12. Área: 150,00m². **Lote 12:** NORTE (frente): 6,00m com a rua 07. SUL (fundos): 6,00m com o lote 67. LESTE (lado direito): 25,00m com o lote 11. OESTE (lado esquerdo): 25,00m com o lote 13. Área: 150,00m². **Lote 13:** NORTE (frente): 6,00m com a rua 07. SUL (fundos): 6,00m com parte do lote 67 e parte do lote 66. LESTE (lado direito): 25,00m com o lote 12. OESTE (lado esquerdo): 25,00m com o lote 14. Área: 150,00m². **Lote 14:** NORTE (frente): 6,00m com a rua 07. SUL (fundos): 6,00m com parte do lote 66 e parte do lote 65. LESTE (lado direito): 25,00m com o lote 13. OESTE (lado esquerdo): 25,00m com o lote 15. Área: 150,00m². **Lote 15:** NORTE (frente): 6,00m com a rua 07. SUL (fundos): 6,00m com parte do lote 65 e parte do lote 64. LESTE (lado direito): 25,00m com o lote 14. OESTE (lado esquerdo): 25,00m com o lote 16. Área: 150,00m². **Lote 16:** NORTE (frente): 6,00m com a rua 07. SUL (fundos): 6,00m com parte do lote 64 e parte do lote 63. LESTE (lado direito): 25,00m com o lote 15. OESTE (lado esquerdo): 25,00m com o lote 17. Área: 150,00m². **Lote 17:** NORTE (frente): 6,00m com a rua 07. SUL (fundos): 6,00m com o lote 63. LESTE (lado direito): 25,00m com o lote 16. OESTE (lado esquerdo): 25,00m com o lote 18. Área: 150,00m². **Lote 18:** NORTE (frente): 6,00m com a rua 07. SUL (fundos): 6,00m com o lote 62. LESTE (lado direito): 25,00m com o lote 17. OESTE (lado esquerdo): 25,00m com o lote 19. Área: 150,00m². **Lote 19:** NORTE (frente): 6,00m com a rua 07. SUL (fundos): 6,00m com parte do lote 62 e parte do lote 61. LESTE (lado direito): 25,00m com o lote 18. OESTE (lado esquerdo): 25,00m com o lote 20. Área: 150,00m². **Lote 20:** NORTE (frente): 6,00m com a rua 07. SUL (fundos): 6,00m com parte do lote 61 e parte do lote 60. LESTE (lado direito): 25,00m com o lote 19. OESTE (lado esquerdo): 25,00m com o lote 21. Área: 150,00m². **Lote 21:** NORTE (frente): 6,00m com a rua 07. SUL (fundos): 6,00m com parte do lote 60 e parte do lote 59. LESTE (lado direito): 25,00m com o lote 20. OESTE (lado esquerdo): 25,00m com o lote 22. Área: 150,00m². **Lote 22:** NORTE (frente): 6,00m com a rua 07. SUL (fundos): 6,00m com parte do lote 59 e parte do lote 58. LESTE (lado direito): 25,00m com o lote 21. OESTE (lado esquerdo): 25,00m com o lote 23. Área: 150,00m². **Lote 23:** NORTE (frente): 6,00m com a rua 07. SUL (fundos): 6,00m com parte do lote 58 e parte do lote 57. LESTE (lado direito): 25,00m com a rua 22. OESTE (lado esquerdo): 25,00m com o lote 24. Área: 150,00m². **Lote 24:** NORTE (frente): 6,00m com a rua 07. SUL (fundos): 6,00m com o lote 57. LESTE (lado direito): 25,00m com o lote 23. OESTE (lado esquerdo): 25,00m com o lote 25. Área: 150,00m². **Lote 25:** NORTE (frente): 6,00m com a rua 07.SUL (fundos): 6,00m com parte do lote 57 e parte do lote 56. LESTE (lado direito): 25,00m com o lote 24. OESTE (lado esquerdo): 25,00m com o lote 26. Área: 150,00m². **Lote 26:** NORTE (frente): 6,00m com a rua 07. SUL (fundos): 6,00m com parte do lote 56 e parte do lote 55. LESTE (lado direito): 25,00m com o lote 25. OESTE (lado esquerdo): 25,00m com o lote 27. Área: 150,00m². **Lote 27:** NORTE



(frente): 6,00m com a rua 07. SUL (fundos): 6,00m com parte do lote 55 e parte do lote 54. LESTE (lado direito): 25,00m com o lote 26. OESTE (lado esquerdo): 25,00m com o lote 28. Área: 150,00m². **Lote 28:** NORTE (frente): 6,00m com a rua 07. SUL (fundos): 6,00m com parte do lote 54 e parte do lote 53. LESTE (lado direito): 25,00m com o lote 27. OESTE (lado esquerdo): 25,00m com o lote 29. Área: 150,00m². **Lote 29:** NORTE (frente): 6,00m com a rua 07. SUL (fundos): 6,00m com o lote 53. LESTE (lado direito): 25,00m com o lote 28. OESTE (lado esquerdo): 25,00m com o lote 30. Área: 150,00m². **Lote 30:** NORTE (frente): 6,00m com a rua 07. SUL (fundos): 6,00m com parte do lote 53 e parte do lote 52. LESTE (lado direito): 25,00m com o lote 29. OESTE (lado esquerdo): 25,00m com o lote 31. Área: 150,00m². **Lote 31:** NORTE (frente): 6,00m com a rua 07. SUL (fundos): 6,00m com parte do lote 52 e parte do lote 51. LESTE (lado direito): 25,00m com o lote 30. OESTE (lado esquerdo): 25,00m com o lote 32. Área: 150,00m². **Lote 32:** NORTE (frente): 6,00m com a rua 07. SUL (fundos): 6,00m com parte do lote 51 e parte do lote 50. LESTE (lado direito): 25,00m com o lote 31. OESTE (lado esquerdo): 25,00m com o lote 33. Área: 150,00m². **Lote 33:** NORTE (frente): 6,00m com a rua 07. SUL (fundos): 6,00m com parte do lote 50 e parte do lote 49. LESTE (lado direito): 25,00m com o lote 32. OESTE (lado esquerdo): 25,00m com o lote 34. Área: 150,00m². **Lote 34:** NORTE (frente): 6,00m com a rua 07. SUL (fundos): 6,00m com o lote 49. LESTE (lado direito): 25,00m com o lote 33. OESTE (lado esquerdo): 25,00m com o lote 35. Área: 150,00m². **Lote 35:** NORTE (frente): 6,00m com a rua 07. SUL (fundos): 6,00m com o lote 48. LESTE (lado direito): 25,00m com o lote 34. OESTE (lado esquerdo): 25,00m com o lote 36. Área: 150,00m². **Lote 36:** NORTE (frente): 6,00m com a rua 07. SUL (fundos): 6,00m com parte do lote 48 e parte do lote 47. LESTE (lado direito): 25,00m com o lote 35. OESTE (lado esquerdo): 25,00m com o lote 37. Área: 150,00m². **Lote 37:** NORTE (frente): 6,00m com a rua 07. SUL (fundos): 6,00m com parte do lote 47 e parte do lote 46. LESTE (lado direito): 25,00m com o lote 36. OESTE (lado esquerdo): 25,00m com o lote 38. Área: 150,00m². **Lote 38:** NORTE (frente): 6,00m com a rua 07. SUL (fundos): 6,00m com parte do lote 46 e parte do lote 45. LESTE (lado direito): 25,00m com o lote 37. OESTE (lado esquerdo): 25,00m com o lote 39. Área: 150,00m². **Lote 39:** NORTE (frente): 6,00m com a rua 07. SUL (fundos): 6,00m com parte do lote 45 e parte do lote 44. LESTE (lado direito): 25,00m com o lote 38. OESTE (lado esquerdo): 25,00m com o lote 40. Área: 150,00m². **Lote 40:** NORTE (frente): 6,00m com a rua 07. SUL (fundos): 6,00m com parte do lote 44 e parte do lote 43. LESTE (lado direito): 25,00m com o lote 39. OESTE (lado esquerdo): 25,00m com o lote 41. Área: 150,00m². **Lote 41:** NORTE (frente): 6,00m com a rua 07. SUL (fundos): 6,00m com o lote 43. LESTE (lado direito): 25,00m com o lote 40. OESTE (lado esquerdo): 25,00m com o lote 42. Área: 150,00m². **Lote 42:** NORTE (frente): 11,36m com a rua 07, com ângulo interno de 86°15'3" com a rua 15. SUL (fundos): 9,27m com o lote 43, com ângulo interno de 93°25'57" com a rua 15. LESTE (lado direito): 25,00m com o lote 41. OESTE (lado esquerdo): 25,00m com a rua 15, com ângulo interno de 86°15'3" com a rua 07 e ângulo interno de 93°25'57" com o lote 43. Área: 256,14m². **Lote 43:** SUL (frente): 12,83m com a rua 11, com ângulo interno de 93°59'17" com a rua 15. NORTE (fundos): 14,96m com os lotes 42 e 41 e parte do lote 40,



com ângulo interno de  $86^{\circ}34'3''$  com a rua 15. OESTE (lado direito): 25,35m com a rua 15, com ângulo interno de  $86^{\circ}34'3''$  com o lote 42 e ângulo interno de  $93^{\circ}59'17''$  com a rua 11. LESTE (lado esquerdo): 25,00m com o lote 44, com ângulo interno de  $86^{\circ}15'3''$  com a rua 07 e ângulo interno de  $93^{\circ}25'57''$  com a rua 11. Área: 342,94m<sup>2</sup>. **Lote 44:** SUL (frente): 6,00m com a rua 11. NORTE (fundos): 6,00m com parte do lote 40 e parte do lote 39. OESTE (lado direito): 25,00m com o lote 43. LESTE (lado esquerdo): 25,00m com o lote 45. Área: 150,00m<sup>2</sup>. **Lote 45:** SUL (frente): 6,00m com a rua 11. NORTE (fundos): 6,00m com parte do lote 39 e parte do lote 38. OESTE (lado direito): 25,00m com o lote 44. LESTE (lado esquerdo): 25,00m com o lote 46. Área: 150,00m<sup>2</sup>. **Lote 46:** SUL (frente): 6,00m com a rua 11. NORTE (fundos): 6,00m com parte do lote 38 e parte do lote 37. OESTE (lado direito): 25,00m com o lote 45. LESTE (lado esquerdo): 25,00m com o lote 47. Área: 150,00m<sup>2</sup>. **Lote 47:** SUL (frente): 6,00m com a rua 11. NORTE (fundos): 6,00m com parte do lote 37 e parte do lote 36. OESTE (lado direito): 25,00m com o lote 46. LESTE (lado esquerdo): 25,00m com o lote 48. Área: 150,00m<sup>2</sup>. **Lote 48:** SUL (frente): 6,00m com a rua 11. NORTE (fundos): 6,00m com parte do lote 36 e parte do lote 35. OESTE (lado direito): 25,00m com o lote 47. LESTE (lado esquerdo): 25,00m com o lote 49. Área: 150,00m<sup>2</sup>. **Lote 49:** SUL (frente): 6,00m com a rua 11. NORTE (fundos): 6,00m com parte do lote 34 e parte do lote 33. OESTE (lado direito): 25,00m com o lote 48. LESTE (lado esquerdo): 25,00m com o lote 50. Área: 150,00m<sup>2</sup>. **Lote 50:** SUL (frente): 6,00m com a rua 11. NORTE (fundos): 6,00m com parte do lote 33 e parte do lote 32. OESTE (lado direito): 25,00m com o lote 49. LESTE (lado esquerdo): 25,00m com o lote 51. Área: 150,00m<sup>2</sup>. **Lote 51:** SUL (frente): 6,00m com a rua 11. NORTE (fundos): 6,00m com parte do lote 32 e parte do lote 31. OESTE (lado direito): 25,00m com o lote 50. LESTE (lado esquerdo): 25,00m com o lote 52. Área: 150,00m<sup>2</sup>. **Lote 52:** SUL (frente): 6,00m com a rua 11. NORTE (fundos): 6,00m com parte do lote 31 e parte do lote 30. OESTE (lado direito): 25,00m com o lote 51. LESTE (lado esquerdo): 25,00m com o lote 53. Área: 150,00m<sup>2</sup>. **Lote 53:** SUL (frente): 6,00m com a rua 11. NORTE (fundos): 6,00m com parte do lote 30, parte do lote 29 e parte do lote 28. OESTE (lado direito): 25,00m com o lote 52. LESTE (lado esquerdo): 25,00m com o lote 54. Área: 150,00m<sup>2</sup>. **Lote 54:** SUL (frente): 6,00m com a rua 11. NORTE (fundos): 6,00m com parte do lote 28 e parte do lote 27. OESTE (lado direito): 25,00m com o lote 53. LESTE (lado esquerdo): 25,00m com o lote 55. Área: 150,00m<sup>2</sup>. **Lote 55:** SUL (frente): 6,00m com a rua 11. NORTE (fundos): 6,00m com parte do lote 27 e parte do lote 26. OESTE (lado direito): 25,00m com o lote 54. LESTE (lado esquerdo): 25,00m com o lote 56. Área: 150,00m<sup>2</sup>. **Lote 56:** SUL (frente): 6,00m com a rua 11. NORTE (fundos): 6,00m com parte do lote 26 e parte do lote 25. OESTE (lado direito): 25,00m com o lote 55. LESTE (lado esquerdo): 25,00m com o lote 57. Área: 150,00m<sup>2</sup>. **Lote 57:** SUL (frente): 6,00m com a rua 11. NORTE (fundos): 6,00m com parte do lote 25, parte do lote 24 e parte do lote 23. OESTE (lado direito): 25,00m com o lote 56. LESTE (lado esquerdo): 25,00m com o lote 58. Área: 150,00m<sup>2</sup>. **Lote 58:** SUL (frente): 6,00m com a rua 11. NORTE (fundos): 6,00m com parte do lote 23 e parte do lote 22. OESTE (lado direito): 25,00m com o lote 57. LESTE (lado esquerdo): 25,00m com o lote 59. Área: 150,00m<sup>2</sup>. **Lote 59:** SUL (frente): 6,00m com a rua 11. NORTE (fundos): 6,00m com parte do





lote 22 e parte do lote 21. OESTE (lado direito): 25,00m com o lote 58. LESTE (lado esquerdo): 25,00m com o lote 60. Área: 150,00m². **Lote 60:** SUL (frente): 6,00m com a rua 11. NORTE (fundos): 6,00m com parte do lote 21 e parte do lote 20. OESTE (lado direito): 25,00m com o lote 59. LESTE (lado esquerdo): 25,00m com o lote 61. Área: 150,00m². **Lote 61:** SUL (frente): 6,00m com a rua 11. NORTE (fundos): 6,00m com parte do lote 20 e parte do lote 19. OESTE (lado direito): 25,00m com o lote 60. LESTE (lado esquerdo): 25,00m com o lote 62. Área: 150,00m². **Lote 62:** SUL (frente): 6,00m com a rua 11. NORTE (fundos): 6,00m com parte do lote 19 e parte do lote 18. OESTE (lado direito): 25,00m com o lote 61. LESTE (lado esquerdo): 25,00m com o lote 63. Área: 150,00m². **Lote 63:** SUL (frente): 6,00m com a rua 11. NORTE (fundos): 6,00m com parte do lote 17 e parte do lote 16. OESTE (lado direito): 25,00m com o lote 62. LESTE (lado esquerdo): 25,00m com o lote 64. Área: 150,00m². **Lote 64:** SUL (frente): 6,00m com a rua 11. NORTE (fundos): 6,00m com parte do lote 16 e parte do lote 15. OESTE (lado direito): 25,00m com o lote 63. LESTE (lado esquerdo): 25,00m com o lote 65. Área: 150,00m². **Lote 65:** SUL (frente): 6,00m com a rua 11. NORTE (fundos): 6,00m com parte do lote 15 e parte do lote 14. OESTE (lado direito): 25,00m com o lote 64. LESTE (lado esquerdo): 25,00m com o lote 66. Área: 150,00m². **Lote 66:** SUL (frente): 6,00m com a rua 11. NORTE (fundos): 6,00m com parte do lote 14 e parte do lote 13. OESTE (lado direito): 25,00m com o lote 65. LESTE (lado esquerdo): 25,00m com o lote 67. Área: 150,00m². **Lote 67:** SUL (frente): 6,00m com a rua 11. NORTE (fundos): 6,00m com parte do lote 12 e parte do lote 11. OESTE (lado direito): 25,00m com o lote 66. LESTE (lado esquerdo): 25,00m com o lote 68. Área: 150,00m². **Lote 68:** SUL (frente): 6,00m com a rua 11. NORTE (fundos): 6,00m com parte do lote 11 e parte do lote 10. OESTE (lado direito): 25,00m com o lote 67. LESTE (lado esquerdo): 25,00m com o lote 69. Área: 150,00m². **Lote 69:** SUL (frente): 6,00m com a rua 11. NORTE (fundos): 6,00m com parte do lote 10 e parte do lote 09. OESTE (lado direito): 25,00m com o lote 68. LESTE (lado esquerdo): 25,00m com o lote 70. Área: 150,00m². **Lote 70:** SUL (frente): 6,00m com a rua 11. NORTE (fundos): 6,00m com parte do lote 09 e parte do lote 08. OESTE (lado direito): 25,00m com o lote 69. LESTE (lado esquerdo): 25,00m com o lote 71. Área: 150,00m². **Lote 71:** SUL (frente): 6,00m com a rua 11. NORTE (fundos): 6,00m com parte do lote 08, parte do lote 07 e parte do lote 06. OESTE (lado direito): 25,00m com o lote 70. LESTE (lado esquerdo): 25,00m com o lote 72. Área: 150,00m². **Lote 72:** SUL (frente): 6,00m com a rua 11. NORTE (fundos): 6,00m com parte do lote 06 e parte do lote 05. OESTE (lado direito): 25,00m com o lote 71. LESTE (lado esquerdo): 25,00m com o lote 73. Área: 150,00m². **Lote 73:** SUL (frente): 6,00m com a rua 11. NORTE (fundos): 6,00m com parte do lote 05 e parte do lote 04. OESTE (lado direito): 25,00m com o lote 72. LESTE (lado esquerdo): 25,00m com o lote 74. Área: 150,00m². **Lote 74:** SUL (frente): 6,00m com a rua 11. NORTE (fundos): 6,00m com parte do lote 04 e parte do lote 03. OESTE (lado direito): 25,00m com o lote 73. LESTE (lado esquerdo): 25,00m com o lote 75. Área: 150,00m². **Lote 75:** SUL (frente): 6,00m com a rua 11. NORTE (fundos): 6,00m com parte do lote 03 e parte do lote 02. OESTE (lado direito): 25,00m com o lote 74. LESTE (lado esquerdo): 25,00m com o lote 76. Área: 150,00m². **Lote 76:** SUL (frente): 13,37m com a rua 11, com ângulo interno de 86°24'47"



com a rua 12. NORTE (fundos): 12,06m com parte do lote 02 e o lote 01, com ângulo interno de  $94^{\circ}6'37''$  com a rua 12. OESTE (lado direito): 25,00m com o lote 75. LESTE (lado esquerdo): 25,15m com a rua 12, com ângulo interno de  $86^{\circ}24'47''$  com a rua 11 e ângulo interno de  $94^{\circ}6'37''$  com o lote 01 e parte do lote 02. Área: 310,99m<sup>2</sup>. O referido é verdade e dou fé. Eu, (a.) Regina Cely Brasileiro Pontes, Oficiala, escrevi pela forma informatizada e subscrevi. Prov. 08/2014 - CGJ/CE. Selo de Autenticidade nº AA 865.997.-----

**AV.12/2.087.** Prot. 5.849. Aracoiaba/CE, 07 de agosto de 2.015. DESCRIÇÃO DOS LOTES, QUADRA 10. Procede-se a presente averbação em obediência ao disposto no item II do art. 885 do Provimento 08/2014 da CGJ-CE, de 10.NOV.2014, para consignar a descrição dos lotes que compõem a quadra 10 do "LOTEAMENTO PLANALTO ADOLFO EHRICH", objeto do R.02/2087, supra, seguinte: **QUADRA Nº 10**, lotes de nºs 01 a 28, de formatos regulares.

**Lote 01:** NORTE (frente): 11,01m com a rua 08.SUL (fundos): 11,01m com o lote 28. LESTE (lado direito): 25, 00m com a rua 03. OESTE (lado esquerdo): 25,00m com o lote 02. Área: 275,25m<sup>2</sup>. **Lote 02:** NORTE (frente): 6,00m com a rua 08. SUL (fundos): 6,00m com o lote 27. LESTE (lado direito): 25,00m com o lote 01. OESTE (lado esquerdo): 25,00m com o lote 03. Área: 150,00m<sup>2</sup>. **Lote 03:** NORTE (frente): 6,00m com a rua 08. SUL (fundos): 6,00m com o lote 26. LESTE (lado direito): 25,00m com o lote 02. OESTE (lado esquerdo): 25,00m com o lote 04. Área: 150,00m<sup>2</sup>. **Lote 04:** NORTE (frente): 6,00m com a rua 08.SUL (fundos): 6,00m com o lote 25. LESTE (lado direito): 25,00m com o lote 03.OESTE (lado esquerdo): 25,00m com o lote 05.Área: 150,00m<sup>2</sup>. **Lote 05:** NORTE (frente): 6,00m com a rua 08. SUL (fundos): 6,00m com o lote 24. LESTE (lado direito): 25,00m com o lote 04. OESTE (lado esquerdo): 25,00m com o lote 06.Área: 150,00m<sup>2</sup>. **Lote 06:** NORTE (frente): 6,00m com a rua 08. SUL (fundos): 6,00m com o lote 23. LESTE (lado direito): 25,00m com o lote 05. OESTE (lado esquerdo): 25,00m com o lote 07. Área: 150,00m<sup>2</sup>. **Lote 07:** NORTE (frente): 6,00m com a rua 08. SUL (fundos): 6,00m com o lote 22. LESTE (lado direito): 25,00m com o lote 06. OESTE (lado esquerdo): 25,00m com o lote 08. Área: 150,00m<sup>2</sup>. **Lote 08:** NORTE (frente): 6,00m com a rua 08.SUL (fundos): 6,00m com o lote 21. LESTE (lado direito): 25,00m com o lote 07. OESTE (lado esquerdo): 25,00m com o lote 09. Área: 150,00m<sup>2</sup>. **Lote 09:** NORTE (frente): 6,00m com a rua 08. SUL (fundos): 6,00m com o lote 20. LESTE (lado direito): 25,00m com o lote 08. OESTE (lado esquerdo): 25,00m com o lote 10. Área: 150,00m<sup>2</sup>. **Lote 10:** NORTE (frente): 6,00m com a rua 08. SUL (fundos): 6,00m com o lote 19. LESTE (lado direito): 25,00m com o lote 09. OESTE (lado esquerdo): 25,00m com o lote 11. Área: 150,00m<sup>2</sup>. **Lote 11:** NORTE (frente): 6,00m com a rua 08. SUL (fundos): 6,00m com o lote 18. LESTE (lado direito): 25,00m com o lote 10. OESTE (lado esquerdo): 25,00m com o lote 12. Área: 150,00m<sup>2</sup>. **Lote 12:** NORTE (frente): 6,00m com a rua 08. SUL (fundos): 6,00m com o lote 17. LESTE (lado direito): 25,00m com o lote 11. OESTE (lado esquerdo): 25,00m com o lote 13. Área: 150,00m<sup>2</sup>. **Lote 13:** NORTE (frente): 6,00m com a rua 08. SUL (fundos): 6,00m com o lote 16. LESTE (lado direito): 25,00m com o lote 12. OESTE (lado esquerdo): 25,00m com o lote 14. Área: 150,00m<sup>2</sup>. **Lote 14:** NORTE (frente): 10,15m com a rua 08, com ângulo interno de  $92^{\circ}46'48''$  com a rua 16. SUL (fundos): 11,02m com o lote 15, com ângulo interno de





87°13'12" com a rua 16. LESTE (lado direito): 25,00m com o lote 13. OESTE (lado esquerdo): 25,36m com a rua 16, com ângulo interno de 87°13'12" com o lote 15 e ângulo interno de 92°46'48" com a rua 08. Área: 260,40m². **Lote 15:** SUL (frente): 11,02m com a rua 09, com ângulo interno de 87°13'12" com a rua 16. NORTE (fundos): 12,38m com o lote 14, com ângulo interno de 92°46'48" com a rua 16. OESTE (lado direito): 25,18m com a rua 16, com ângulo interno de 87°13'12" com a rua 09 e ângulo interno de 92°46'48" com o lote 14. LESTE (lado esquerdo): 25,00m com o lote 16. Área: 290,74m². **Lote 16:** SUL (frente): 6,00m com a rua 09. NORTE (fundos): 6,00m com o lote 13. OESTE (lado direito): 25,00m com o lote 15. LESTE (lado esquerdo): 25,00m com o lote 17. Área: 150,00m². **Lote 17:** SUL (frente): 6,00m com a rua 09. NORTE (fundos): 6,00m com o lote 12. OESTE (lado direito): 25,00m com o lote 16. LESTE (lado esquerdo): 25,00m com o lote 18. Área: 150,00m². **Lote 18:** SUL (frente): 6,00m com a rua 09. NORTE (fundos): 6,00m com o lote 11. OESTE (lado direito): 25,00m com o lote 17. LESTE (lado esquerdo): 25,00m com o lote 19. Área: 150,00m². **Lote 19:** SUL (frente): 6,00m com a rua 09. NORTE (fundos): 6,00m com o lote 10. OESTE (lado direito): 25,00m com o lote 18. LESTE (lado esquerdo): 25,00m com o lote 20. Área: 150,00m². **Lote 20:** SUL (frente): 6,00m com a rua 09. NORTE (fundos): 6,00m com o lote 09. OESTE (lado direito): 25,00m com o lote 19. LESTE (lado esquerdo): 25,00m com o lote 21. Área: 150,00m². **Lote 21:** SUL (frente): 6,00m com a rua 09. NORTE (fundos): 6,00m com o lote 08. OESTE (lado direito): 25,00m com o lote 20. LESTE (lado esquerdo): 25,00m com o lote 22. Área: 150,00m². **Lote 22:** SUL (frente): 6,00m com a rua 09. NORTE (fundos): 6,00m com o lote 07. OESTE (lado direito): 25,00m com o lote 21. LESTE (lado esquerdo): 25,00m com o lote 23. Área: 150,00m². **Lote 23:** SUL (frente): 6,00m com a rua 09. NORTE (fundos): 6,00m com o lote 06. OESTE (lado direito): 25,00m com o lote 22. LESTE (lado esquerdo): 25,00m com o lote 24. Área: 150,00m². **Lote 24:** SUL (frente): 6,00m com a rua 09. NORTE (fundos): 6,00m com o lote 05. OESTE (lado direito): 25,00m com o lote 23. LESTE (lado esquerdo): 25,00m com o lote 25. Área: 150,00m². **Lote 25:** SUL (frente): 6,00m com a rua 09. NORTE (fundos): 6,00m com o lote 04. OESTE (lado direito): 25,00m com o lote 24. LESTE (lado esquerdo): 25,00m com o lote 26. Área: 150,00m². **Lote 26:** SUL (frente): 6,00m com a rua 09. NORTE (fundos): 6,00m com o lote 03. OESTE (lado direito): 25,00m com o lote 25. LESTE (lado esquerdo): 25,00m com o lote 27. Área: 150,00m². **Lote 27:** SUL (frente): 6,00m com a rua 09. NORTE (fundos): 6,00m com o lote 02. OESTE (lado direito): 25,00m com o lote 26. LESTE (lado esquerdo): 25,00m com o lote 28. Área: 150,00m². **Lote 28:** SUL (frente): 11,01m com a rua 09. NORTE (fundos): 11,01m com o lote 01. OESTE (lado direito): 25,00m com o lote 27. LESTE (lado esquerdo): 25,00m com a rua 03. Área: 275,25m². O referido é verdade e dou fé. Eu, (a.) Regina Cely Brasileiro Pontes, Oficiala, escrevi pela forma informatizada e subscrevi. Prov. 08/2014 - CGJ/CE. Selo de Autenticidade nº AA 865.998.-----  
-----**AV.13/2.087**. Prot. 5.849. Aracoiaba/CE, 07 de agosto de 2.015.  
DESCRIÇÃO DOS LOTES, QUADRA 11. Procede-se a presente averbação em obediência ao disposto no item II do art. 885 do Provimento 08/2014 da CGJ-CE, de 10.NOV.2014, para consignar a descrição dos lotes que compõem a quadra 11 do "LOTEAMENTO PLANALTO



ADOLFO EHRICH", objeto do R.02/2087, supra, seguinte: **QUADRA Nº 11**, lotes de nºs 01 a 30, de formatos regulares. **Lote 01**: NORTE (frente): 9,50m com a rua 09. SUL (fundos): 9,50m com o lote 30. LESTE (lado direito): 25,00m com a rua 03. OESTE (lado esquerdo): 25,00m com o lote 02. Área: 237,50m². **Lote 02**: NORTE (frente): 6,00m com a rua 09. SUL (fundos): 6,00m com o lote 29. LESTE (lado direito): 25,00m com o lote 01. OESTE (lado esquerdo): 25,00m com o lote 03. Área: 150,00m². **Lote 03**: NORTE (frente): 6,00m com a rua 09. SUL (fundos): 6,00m com o lote 28. LESTE (lado direito): 25,00m com o lote 02. OESTE (lado esquerdo): 25,00m com o lote 04. Área: 150,00m². **Lote 04**: NORTE (frente): 6,00m com a rua 09. SUL (fundos): 6,00m com o lote 27. LESTE (lado direito): 25,00m com o lote 03. OESTE (lado esquerdo): 25,00m com o lote 05. Área: 150,00m². **Lote 05**: NORTE (frente): 6,00m com a rua 09. SUL (fundos): 6,00m com o lote 26. LESTE (lado direito): 25,00m com o lote 04. OESTE (lado esquerdo): 25,00m com o lote 06. Área: 150,00m². **Lote 06**: NORTE (frente): 6,00m com a rua 09. SUL (fundos): 6,00m com o lote 25. LESTE (lado direito): 25,00m com o lote 05. OESTE (lado esquerdo): 25,00m com o lote 07. Área: 150,00m². **Lote 07**: NORTE (frente): 6,00m com a rua 09. SUL (fundos): 6,00m com o lote 24. LESTE (lado direito): 25,00m com o lote 06. OESTE (lado esquerdo): 25,00m com o lote 08. Área: 150,00m². **Lote 08**: NORTE (frente): 6,00m com a rua 09. SUL (fundos): 6,00m com o lote 23. LESTE (lado direito): 25,00m com o lote 07. OESTE (lado esquerdo): 25,00m com o lote 09. Área: 150,00m². **Lote 09**: NORTE (frente): 6,00m com a rua 09. SUL (fundos): 6,00m com o lote 22. LESTE (lado direito): 25,00m com o lote 08. OESTE (lado esquerdo): 25,00m com o lote 10. Área: 150,00m². **Lote 10**: NORTE (frente): 6,00m com a rua 09. SUL (fundos): 6,00m com o lote 21. LESTE (lado direito): 25,00m com o lote 09. OESTE (lado esquerdo): 25,00m com o lote 11. Área: 150,00m². **Lote 11**: NORTE (frente): 6,00m com a rua 09. SUL (fundos): 6,00m com o lote 20. LESTE (lado direito): 25,00m com o lote 10. OESTE (lado esquerdo): 25,00m com o lote 12. Área: 150,00m². **Lote 12**: NORTE (frente): 6,00m com a rua 09. SUL (fundos): 6,00m com o lote 19. LESTE (lado direito): 25,00m com o lote 11. OESTE (lado esquerdo): 25,00m com o lote 13. Área: 150,00m². **Lote 13**: NORTE (frente): 6,00m com a rua 09. SUL (fundos): 6,00m com o lote 18. LESTE (lado direito): 25,00m com o lote 12. OESTE (lado esquerdo): 25,00m com o lote 14. Área: 150,00m². **Lote 14**: NORTE (frente): 6,00m com a rua 09. SUL (fundos): 6,00m com o lote 17. LESTE (lado direito): 25,00m com o lote 13. OESTE (lado esquerdo): 25,00m com o lote 15. Área: 150,00m². **Lote 15**: NORTE (frente): 8,62m com a rua 09, com ângulo interno de 92°46'48" com a rua 16. SUL (fundos): 9,52m com o lote 16, com ângulo interno de 87°13'12" com a rua 16. LESTE (lado direito): 25,00m com o lote 14. OESTE (lado esquerdo): 25,17m com a rua 16, com ângulo interno de 87°13'12" com o lote 16 e ângulo interno de 92°46'48" com a rua 09. Área: 222,85m². **Lote 16**: SUL (frente): 10,86m com a rua 10, com ângulo interno de 87°13'12" com a rua 16. NORTE (fundos): 9,52m com o lote 15, com ângulo interno de 92°46'48" com a rua 16. OESTE (lado direito): 25,36m com a rua 16, com ângulo interno de 87°13'12" com a rua 10 e ângulo interno de 92°46'48" com o lote 15. LESTE (lado esquerdo): 5,00m com o lote 17. Área: 253,20m². **Lote 17**: SUL (frente): 6,00m com a rua 10. NORTE (fundos): 6,00m com o





lote 14. OESTE (lado direito): 25,00m com o lote 16. LESTE (lado esquerdo): 25,00m com o lote 18. Área: 150,00m². **Lote 18:** SUL (frente): 6,00m com a rua 10. NORTE (fundos): 6,00m com o lote 13. OESTE (lado direito): 25,00m com o lote 17. LESTE (lado esquerdo): 25,00m com o lote 19. Área: 150,00m². **Lote 19:** SUL (frente): 6,00m com a rua 10. NORTE (fundos): 6,00m com o lote 12. OESTE (lado direito): 25,00m com o lote 18. LESTE (lado esquerdo): 25,00m com o lote 20. Área: 150,00m². **Lote 20:** SUL (frente): 6,00m com a rua 10. NORTE (fundos): 6,00m com o lote 11. OESTE (lado direito): 25,00m com o lote 19. LESTE (lado esquerdo): 25,00m com o lote 21. Área: 150,00m². **Lote 21:** SUL (frente): 6,00m com a rua 10. NORTE (fundos): 6,00m com o lote 10. OESTE (lado direito): 25,00m com o lote 20. LESTE (lado esquerdo): 25,00m com o lote 22. Área: 150,00m². **Lote 22:** SUL (frente): 6,00m com a rua 10. NORTE (fundos): 6,00m com o lote 09. OESTE (lado direito): 25,00m com o lote 21. LESTE (lado esquerdo): 25,00m com o lote 23. Área: 150,00m². **Lote 23:** SUL (frente): 6,00m com a rua 10. NORTE (fundos): 6,00m com o lote 08. OESTE (lado direito): 25,00m com o lote 22. LESTE (lado esquerdo): 25,00m com o lote 24. Área: 150,00m². **Lote 24:** SUL (frente): 6,00m com a rua 10. NORTE (fundos): 6,00m com o lote 07. OESTE (lado direito): 25,00m com o lote 23. LESTE (lado esquerdo): 25,00m com o lote 25. Área: 150,00m². **Lote 25:** SUL (frente): 6,00m com a rua 10. NORTE (fundos): 6,00m com o lote 06. OESTE (lado direito): 25,00m com o lote 24. LESTE (lado esquerdo): 25,00m com o lote 26. Área: 150,00m². **Lote 26:** SUL (frente): 6,00m com a rua 10. NORTE (fundos): 6,00m com o lote 05. OESTE (lado direito): 25,00m com o lote 25. LESTE (lado esquerdo): 25,00m com o lote 27. Área: 150,00m². **Lote 27:** SUL (frente): 6,00m com a rua 10. NORTE (fundos): 6,00m com o lote 04. OESTE (lado direito): 25,00m com o lote 26. LESTE (lado esquerdo): 25,00m com o lote 28. Área: 150,00m². **Lote 28:** SUL (frente): 6,00m com a rua 10. NORTE (fundos): 6,00m com o lote 03. OESTE (lado direito): 25,00m com o lote 27. LESTE (lado esquerdo): 25,00m com o lote 29. Área: 150,00m². **Lote 29:** SUL (frente): 6,00m com a rua 10. NORTE (fundos): 6,00m com o lote 02. OESTE (lado direito): 25,00m com o lote 28. LESTE (lado esquerdo): 25,00m com o lote 30. Área: 150,00m². **Lote 30:** SUL (frente): 9,50m com a rua 10. NORTE (fundos): 9,50m com o lote 01. OESTE (lado direito): 25,00m com o lote 29. LESTE (lado esquerdo): 25,00m com a rua 03. Área: 237,50m². O referido é verdade e dou fé. Eu, (a.) Regina Cely Brasileiro Pontes, Oficiala, escrevi pela forma informatizada e subscrevi. Prov. 08/2014 - CGJ/CE. Selo de Autenticidade nº AA 865.999.----- **AV.14/2.087**. Prof. 5.849. Aracoiaba/CE, 07 de agosto de 2.015. DESCRIÇÃO DOS LOTES, QUADRA 12. Procede-se a presente averbação em obediência ao disposto no item II do art. 885 do Provimento 08/2014 da CGJ-CE, de 10.NOV.2014, para consignar a descrição dos lotes que compõem a quadra 12 do "LOTEAMENTO PLANALTO ADOLFO EHRICH", objeto do R.02/2087, supra, seguinte: **QUADRA Nº 12**, lotes de nºs 01 a 59 de formatos regulares. **Lote 01:** NORTE (frente): 7,97m com a rua 11, com ângulo interno de 94°1'43" com a rua 12. SUL (fundos): 8,97m com o lote 59, com ângulo interno de 84°28'45" com a rua 12. LESTE (lado direito): 25,14m com a rua 12, com ângulo interno de 84°28'45" com o lote 59 e ângulo interno de 94°1'43" com a rua 11. OESTE (lado esquerdo): 25,00m com o lote 02. Área:



207,09m². **Lote 02:** NORTE (frente): 6,00m com a rua 11. SUL (fundos): 6,00m com o lote 58. LESTE (lado direito): 25,00m com o lote 01. OESTE (lado esquerdo): 25,00m com o lote 03. Área: 150,00m². **Lote 03:** NORTE (frente): 6,00m com a rua 11. SUL (fundos): 6,00m com parte do lote 58 e parte do lote 57. LESTE (lado direito): 25,00m com o lote 02. OESTE (lado esquerdo): 25,00m com o lote 04. Área: 150,00m². **Lote 04:** NORTE (frente): 6,00m com a rua 11. SUL (fundos): 6,00m com parte do lote 57 e parte do lote 56. LESTE (lado direito): 25,00m com o lote 03. OESTE (lado esquerdo): 25,00m com o lote 05. Área: 150,00m². **Lote 05:** NORTE (frente): 6,00m com a rua 11. SUL (fundos): 6,00m com parte do lote 56 e parte do lote 55. LESTE (lado direito): 25,00m com o lote 04. OESTE (lado esquerdo): 25,00m com o lote 06. Área: 150,00m². **Lote 06:** NORTE (frente): 6,00m com a rua 11. SUL (fundos): 6,00m com o lote 55. LESTE (lado direito): 25,00m com o lote 05. OESTE (lado esquerdo): 25,00m com o lote 07. Área: 150,00m². **Lote 07:** NORTE (frente): 6,00m com a rua 11. SUL (fundos): 6,00m com parte do lote 55 e parte do lote 54. LESTE (lado direito): 25,00m com o lote 06. OESTE (lado esquerdo): 25,00m com o lote 08. Área: 150,00m². **Lote 08:** NORTE (frente): 6,00m com a rua 11. SUL (fundos): 6,00m com parte do lote 54 e parte do lote 53. LESTE (lado direito): 25,00m com o lote 07. OESTE (lado esquerdo): 25,00m com o lote 09. Área: 150,00m². **Lote 09:** NORTE (frente): 6,00m com a rua 11. SUL (fundos): 6,00m com parte do lote 53 e parte do lote 52. LESTE (lado direito): 25,00m com o lote 08. OESTE (lado esquerdo): 25,00m com o lote 10. Área: 150,00m². **Lote 10:** NORTE (frente): 6,00m com a rua 11. SUL (fundos): 6,00m com parte do lote 52 e parte do lote 51. LESTE (lado direito): 25,00m com o lote 09. OESTE (lado esquerdo): 25,00m com o lote 11. Área: 150,00m². **Lote 11:** NORTE (frente): 6,00m com a rua 11. SUL (fundos): 6,00m com o lote 51. LESTE (lado direito): 25,00m com o lote 10. OESTE (lado esquerdo): 25,00m com o lote 12. Área: 150,00m². **Lote 12:** NORTE (frente): 6,00m com a rua 11. SUL (fundos): 6,00m com parte do lote 51 e parte do lote 50. LESTE (lado direito): 25,00m com o lote 11. OESTE (lado esquerdo): 25,00m com o lote 13. Área: 150,00m². **Lote 13:** NORTE (frente): 6,00m com a rua 11. SUL (fundos): 6,00m com parte do lote 50 e parte do lote 49. LESTE (lado direito): 25,00m com o lote 12. OESTE (lado esquerdo): 25,00m com o lote 14. Área: 150,00m². **Lote 14:** NORTE (frente): 6,00m com a rua 11. SUL (fundos): 6,00m com parte do lote 49 e parte do lote 48. LESTE (lado direito): 25,00m com o lote 13. OESTE (lado esquerdo): 25,00m com o lote 15. Área: 150,00m². **Lote 15:** NORTE (frente): 6,00m com a rua 11. SUL (fundos): 6,00m com o lote 48. LESTE (lado direito): 25,00m com o lote 14. OESTE (lado esquerdo): 25,00m com o lote 16. Área: 150,00m². **Lote 16:** NORTE (frente): 6,00m com a rua 11. SUL (fundos): 6,00m com parte do lote 48 e parte do lote 47. LESTE (lado direito): 25,00m com o lote 15. OESTE (lado esquerdo): 25,00m com o lote 17. Área: 150,00m². **Lote 17:** NORTE (frente): 6,00m com a rua 11. SUL (fundos): 6,00m com parte do lote 47 e parte do lote 46. LESTE (lado direito): 25,00m com o lote 16. OESTE (lado esquerdo): 25,00m com o lote 18. Área: 150,00m². **Lote 18:** NORTE (frente): 6,00m com a rua 11. SUL (fundos): 6,00m com parte do lote 46 e parte do lote 45. LESTE (lado direito): 25,00m com o lote 17. OESTE (lado esquerdo): 25,00m com o lote 19. Área: 150,00m². **Lote 19:** NORTE (frente): 6,00m com a rua 11. SUL (fundos): 6,00m com



parte do lote 45 e parte do lote 44. LESTE (lado direito): 25,00m com o lote 18. OESTE (lado esquerdo): 25,00m com o lote 20. Área: 150,00m². **Lote 20:** NORTE (frente): 6,00m com a rua 11. SUL (fundos): 6,00m com o lote 44. LESTE (lado direito): 25,00m com o lote 19. OESTE (lado esquerdo): 25,00m com o lote 21. Área: 150,00m². **Lote 21:** NORTE (frente): 6,00m com a rua 11. SUL (fundos): 6,00m com parte do lote 44 e parte do lote 43. LESTE (lado direito): 25,00m com o lote 20. OESTE (lado esquerdo): 25,00m com o lote 22. Área: 150,00m². **Lote 22:** NORTE (frente): 6,00m com a rua 11. SUL (fundos): 6,00m com parte do lote 43 e parte do lote 42. LESTE (lado direito): 25,00m com o lote 21. OESTE (lado esquerdo): 25,00m com o lote 23. Área: 150,00m². **Lote 23:** NORTE (frente): 6,00m com a rua 11. SUL (fundos): 6,00m com parte do lote 42 e parte do lote 41. LESTE (lado direito): 25,00m com o lote 22. OESTE (lado esquerdo): 25,00m com o lote 24. Área: 150,00m². **Lote 24:** NORTE (frente): 6,00m com a rua 11. SUL (fundos): 6,00m com o lote 41. LESTE (lado direito): 25,00m com o lote 23. OESTE (lado esquerdo): 25,00m com o lote 25. Área: 150,00m². **Lote 25:** NORTE (frente): 6,00m com a rua 11. SUL (fundos): 6,00m com parte do lote 41 e parte do lote 40. LESTE (lado direito): 25,00m com o lote 24. OESTE (lado esquerdo): 25,00m com o lote 26. Área: 150,00m². **Lote 26:** NORTE (frente): 6,00m com a rua 11. SUL (fundos): 6,00m com parte do lote 40 e parte do lote 39. LESTE (lado direito): 25,00m com o lote 25. OESTE (lado esquerdo): 25,00m com o lote 27. Área: 150,00m². **Lote 27:** NORTE (frente): 6,00m com a rua 11. SUL (fundos): 6,00m com parte do lote 39 e parte do lote 38. LESTE (lado direito): 25,00m com o lote 26. OESTE (lado esquerdo): 25,00m com o lote 28. Área: 150,00m². **Lote 28:** NORTE (frente): 6,00m com a rua 11. SUL (fundos): 6,00m com parte do lote 38 e parte do lote 37. LESTE (lado direito): 25,00m com o lote 27. OESTE (lado esquerdo): 25,00m com o lote 29. Área: 150,00m². **Lote 29:** NORTE (frente): 6,00m com a rua 11. SUL (fundos): 6,00m com o lote 37. LESTE (lado direito): 25,00m com o lote 28. OESTE (lado esquerdo): 25,00m com o lote 30. Área: 150,00m². **Lote 30:** NORTE (frente): 6,00m com a rua 11. SUL (fundos): 6,00m com parte do lote 37 e parte do lote 36. LESTE (lado direito): 25,00m com o lote 29. OESTE (lado esquerdo): 25,00m com o lote 31. Área: 150,00m². **Lote 31:** NORTE (frente): 6,00m com a rua 11. SUL (fundos): 6,00m com parte do lote 36 e parte do lote 35. LESTE (lado direito): 25,00m com o lote 30. OESTE (lado esquerdo): 25,00m com o lote 32. Área: 150,00m². **Lote 32:** NORTE (frente): 6,00m com a rua 11. SUL (fundos): 6,00m com parte do lote 35 e parte do lote 34. LESTE (lado direito): 25,00m com o lote 31. OESTE (lado esquerdo): 25,00m com o lote 33. Área: 150,00m². **Lote 33:** NORTE (frente): 14,08m com a rua 11, com ângulo interno de 85°51'28" com a rua 15. SUL (fundos): 11,20m com o lote 34, com ângulo interno de 93°31'15" com a rua 15. LESTE (lado direito): 25,00m com o lote 32. OESTE (lado esquerdo): 25,18m com a rua 15, com ângulo interno de 93°31'15" com o lote 34 e ângulo interno de 85°51'28" com a rua 11. Área: 316,43m². **Lote 34:** SUL (frente): 9,83m com a rua 13, com ângulo interno de 95°28'41" com a rua 15. NORTE (fundos): 11,20m com parte do lote 33 e parte do lote 32, com ângulo interno de 86°28'45" com a rua 15. OESTE (lado direito): 25,39m com a rua 15, com ângulo interno de 86°28'45" com parte do lote 33 e parte do lote 32 e ângulo interno de 95°28'41" com a rua 13. LESTE (lado esquerdo): 25,00m com o lote



35. Área: 272,54m<sup>2</sup>. **Lote 35:** SUL (frente): 6,00m com a rua 13. NORTE (fundos): 6,00m com parte do lote 32 e parte do lote 31. OESTE (lado direito): 25,00m com o lote 34. LESTE (lado esquerdo): 25,00m com o lote 36. Área: 150,00m<sup>2</sup>. **Lote 36:** SUL (frente): 6,00m com a rua 13. NORTE (fundos): 6,00m com parte do lote 31 e parte do lote 30. OESTE (lado direito): 25,00m com o lote 35. LESTE (lado esquerdo): 25,00m com o lote 37. Área: 150,00m<sup>2</sup>. **Lote 37:** SUL (frente): 6,00m com a rua 13. NORTE (fundos): 6,00m com parte do lote 30, lote 29 e parte do lote 28. OESTE (lado direito): 25,00m com o lote 36. LESTE (lado esquerdo): 25,00m com o lote 38. Área: 150,00m<sup>2</sup>. **Lote 38:** SUL (frente): 6,00m com a rua 13. NORTE (fundos): 6,00m com parte do lote 28 e parte do lote 27. OESTE (lado direito): 25,00m com o lote 37. LESTE (lado esquerdo): 25,00m com o lote 39. Área: 150,00m<sup>2</sup>. **Lote 39:** SUL (frente): 6,00m com a rua 13. NORTE (fundos): 6,00m com parte do lote 27 e parte do lote 26. OESTE (lado direito): 25,00m com o lote 38. LESTE (lado esquerdo): 25,00m com o lote 40. Área: 150,00m<sup>2</sup>. **Lote 40:** SUL (frente): 6,00m com a rua 13. NORTE (fundos): 6,00m com parte do lote 26 e parte do lote 25. OESTE (lado direito): 25,00m com o lote 39. LESTE (lado esquerdo): 25,00m com o lote 41. Área: 150,00m<sup>2</sup>. **Lote 41:** SUL (frente): 6,00m com a rua 13. NORTE (fundos): 6,00m com parte do lote 25, lote 24 e parte do lote 23. OESTE (lado direito): 25,00m com o lote 40. LESTE (lado esquerdo): 25,00m com o lote 42. Área: 150,00m<sup>2</sup>. **Lote 42:** SUL (frente): 6,00m com a rua 13. NORTE (fundos): 6,00m com parte do lote 23 e parte do lote 22. OESTE (lado direito): 25,00m com o lote 41. LESTE (lado esquerdo): 25,00m com o lote 43. Área: 150,00m<sup>2</sup>. **Lote 43:** SUL (frente): 6,00m com a rua 13. NORTE (fundos): 6,00m com parte do lote 22 e parte do lote 21. OESTE (lado direito): 25,00m com o lote 42. LESTE (lado esquerdo): 25,00m com o lote 44. Área: 150,00m<sup>2</sup>. **Lote 44:** SUL (frente): 6,00m com a rua 13. NORTE (fundos): 6,00m com parte do lote 21, lote 20 e parte do lote 19. OESTE (lado direito): 25,00m com o lote 43. LESTE (lado esquerdo): 25,00m com o lote 45. Área: 150,00m<sup>2</sup>. **Lote 45:** SUL (frente): 6,00m com a rua 13. NORTE (fundos): 6,00m com parte do lote 19 e parte do lote 18. OESTE (lado direito): 25,00m com o lote 44. LESTE (lado esquerdo): 25,00m com o lote 46. Área: 150,00m<sup>2</sup>. **Lote 46:** SUL (frente): 6,00m com a rua 13. NORTE (fundos): 6,00m com parte do lote 18 e parte do lote 17. OESTE (lado direito): 25,00m com o lote 45. LESTE (lado esquerdo): 25,00m com o lote 47. Área: 150,00m<sup>2</sup>. **Lote 47:** SUL (frente): 6,00m com a rua 13. NORTE (fundos): 6,00m com parte do lote 17 e parte do lote 16. OESTE (lado direito): 25,00m com o lote 46. LESTE (lado esquerdo): 25,00m com o lote 48. Área: 150,00m<sup>2</sup>. **Lote 48:** SUL (frente): 6,00m com a rua 13. NORTE (fundos): 6,00m com parte do lote 16, lote 15 e parte do lote 14. OESTE (lado direito): 25,00m com o lote 47. LESTE (lado esquerdo): 25,00m com o lote 49. Área: 150,00m<sup>2</sup>. **Lote 49:** SUL (frente): 6,00m com a rua 13. NORTE (fundos): 6,00m com parte do lote 14 e parte do lote 13. OESTE (lado direito): 25,00m com o lote 48. LESTE (lado esquerdo): 25,00m com o lote 50. Área: 150,00m<sup>2</sup>. **Lote 50:** SUL (frente): 6,00m com a rua 13. NORTE (fundos): 6,00m com parte do lote 13 e parte do lote 12. OESTE (lado direito): 25,00m com o lote 49. LESTE (lado esquerdo): 25,00m com o lote 51. Área: 150,00m<sup>2</sup>. **Lote 51:** SUL (frente): 6,00m com a rua 13. NORTE (fundos): 6,00m com parte do lote 12, lote 11 e parte do lote 10. OESTE (lado direito): 25,00m com o lote 50.





LESTE (lado esquerdo): 25,00m com o lote 52. Área: 150,00m². **Lote 52:** SUL (frente): 6,00m com a rua 13. NORTE (fundos): 6,00m com parte do lote 10 e parte do lote 09. OESTE (lado direito): 25,00m com o lote 51. LESTE (lado esquerdo): 25,00m com o lote 53. Área: 150,00m². **Lote 53:** SUL (frente): 6,00m com a rua 13. NORTE (fundos): 6,00m com parte do lote 09 e parte do lote 08. OESTE (lado direito): 25,00m com o lote 52. LESTE (lado esquerdo): 25,00m com o lote 54. Área: 150,00m². **Lote 54:** SUL (frente): 6,00m com a rua 13. NORTE (fundos): 6,00m com parte do lote 08 e parte do lote 07. OESTE (lado direito): 25,00m com o lote 53. LESTE (lado esquerdo): 25,00m com o lote 55. Área: 150,00m². **Lote 55:** SUL (frente): 6,00m com a rua 13. NORTE (fundos): 6,00m com parte do lote 07, lote 06 e parte do lote 05. OESTE (lado direito): 25,00m com o lote 54. LESTE (lado esquerdo): 25,00m com o lote 56. Área: 150,00m². **Lote 56:** SUL (frente): 6,00m com a rua 13. NORTE (fundos): 6,00m com parte do lote 05 e parte do lote 04. OESTE (lado direito): 25,00m com o lote 55. LESTE (lado esquerdo): 25,00m com o lote 57. Área: 150,00m². **Lote 57:** SUL (frente): 6,00m com a rua 13. NORTE (fundos): 6,00m com parte do lote 04 e parte do lote 03. OESTE (lado direito): 25,00m com o lote 56. LESTE (lado esquerdo): 25,00m com o lote 58. Área: 150,00m². **Lote 58:** SUL (frente): 6,00m com a rua 13. NORTE (fundos): 6,00m com parte do lote 03, lote 02 e parte do lote 01. OESTE (lado direito): 25,00m com o lote 57. LESTE (lado esquerdo): 25,00m com o lote 59. Área: 150,00m². **Lote 59:** SUL (frente): 10,20m com a rua 13, com ângulo interno de 85°10'46" com a rua 12. NORTE (fundos): 8,97m com o lote 01, com o ângulo interno de 95°31'15" com a rua 12. OESTE (lado direito): 25,00m com o lote 58. LESTE (lado esquerdo): 25,07m com a rua 12, com o ângulo interno de 95°31'15" com o lote 01 e ângulo interno de 85°10'46" com a rua 13. Área: 236,20m². O referido é verdade e dou fé. Eu, (a.) Regina Cely Brasileiro Pontes, Oficiala, escrevi pela forma informatizada e subscrevi. Prov. 08/2014 - CGJ/CE. Selo de Autenticidade nº AA 865.000. ----- **AV.15/2.087**. Prot. 5.849. Aracoiaba/CE, 07 de agosto de 2.015. DESCRIÇÃO DOS LOTES, QUADRA 13. Procede-se a presente averbação em obediência ao disposto no item II do art. 885 do Provimento 08/2014 da CGJ-CE, de 10.NOV.2014, para consignar a descrição dos lotes que compõem a quadra 13 do "LOTEAMENTO PLANALTO ADOLFO EHRICH", objeto do R.02/2087, supra, seguinte: **QUADRA N° 13**, os lotes de n°s 01 a 36, de formatos regulares. **Lote 01:** OESTE (frente): 14,09m com a rua 11, com ângulo interno de 89°23'53" com a rua 15. LESTE (fundos): 12,34m com o lote 36, com ângulo interno de 90°8'57" com a rua 15. NORTE (lado direito): 25,28m com a rua 15, com ângulo interno de 90°8'57" com o lote 36 e ângulo interno de 89°23'53" com a rua 11. SUL (lado esquerdo): 5,00m com o lote 02. Área: 327,76m². **Lote 02:** OESTE (frente): 6,00m com a rua 11. LESTE (fundos): 6,00m com o lote 35. NORTE (lado direito): 25,00m com o lote 01. SUL (lado esquerdo): 25,00m com o lote 03. Área: 150,00m². **Lote 03:** OESTE (frente): 6,00m com a rua 11. LESTE (fundos): 6,00m com parte do lote 35 e parte do lote 34. NORTE (lado direito): 25,00m com o lote 02. SUL (lado esquerdo): 25,00m com o lote 04. Área: 150,00m². **Lote 04:** OESTE (frente): 6,00m com a rua 11. LESTE (fundos): 6,00m com parte do lote 34 e parte do lote 33. NORTE (lado direito): 25,00m com o lote 03. SUL (lado esquerdo): 25,00m com o lote 05. Área: 150,00m². **Lote 05:**



OESTE (frente): 6,00m com a rua 11. LESTE (fundos): 6,00m com parte do lote 33 e parte do lote 32. NORTE (lado direito): 25,00m com o lote 04. SUL (lado esquerdo): 25,00m com o lote 06. Área: 150,00m². **Lote 06:** OESTE (frente): 6,00m com a rua 11. LESTE (fundos): 6,00m com o lote 32. NORTE (lado direito): 25,00m com o lote 05. SUL (lado esquerdo): 25,00m com o lote 07. Área: 150,00m². **Lote 07:** OESTE (frente): 6,00m com a rua 11. LESTE (fundos): 6,00m com parte do lote 32 e parte do lote 31. NORTE (lado direito): 25,00m com o lote 06. SUL (lado esquerdo): 25,00m com o lote 08. Área: 150,00m². **Lote 08:** OESTE (frente): 6,00m com a rua 11. LESTE (fundos): 6,00m com parte do lote 31 e parte do lote 30. NORTE (lado direito): 25,00m com o lote 07. SUL (lado esquerdo): 25,00m com o lote 09. Área: 150,00m². **Lote 09:** OESTE (frente): 6,00m com a rua 11. LESTE (fundos): 6,00m com parte do lote 30 e parte do lote 29. NORTE (lado direito): 25,00m com o lote 08. SUL (lado esquerdo): 25,00m com o lote 10. Área: 150,00m². **Lote 10:** OESTE (frente): 6,00m com a rua 11. LESTE (fundos): 6,00m com o lote 29. NORTE (lado direito): 25,00m com o lote 09. SUL (lado esquerdo): 25,00m com o lote 11. Área: 150,00m². **Lote 11:** OESTE (frente): 6,00m com a rua 11. LESTE (fundos): 6,00m com parte do lote 29 e parte do lote 28. NORTE (lado direito): 25,00m com o lote 10. SUL (lado esquerdo): 25,00m com o lote 12. Área: 150,00m². **Lote 12:** OESTE (frente): 6,00m com a rua 11. LESTE (fundos): 6,00m com parte do lote 28 e parte do lote 27. NORTE (lado direito): 25,00m com o lote 11. SUL (lado esquerdo): 25,00m com o lote 13. Área: 150,00m². **Lote 13:** OESTE (frente): 6,00m com a rua 11. LESTE (fundos): 6,00m com parte do lote 27 e parte do lote 26. NORTE (lado direito): 25,00m com o lote 12. SUL (lado esquerdo): 25,00m com o lote 14. Área: 150,00m². **Lote 14:** OESTE (frente): 6,00m com a rua 11. LESTE (fundos): 6,00m com parte do lote 26 e parte do lote 25. NORTE (lado direito): 25,00m com o lote 13. SUL (lado esquerdo): 25,00m com o lote 15. Área: 150,00m². **Lote 15:** OESTE (frente): 6,00m com a rua 11. LESTE (fundos): 6,00m com o lote 25. NORTE (lado direito): 25,00m com o lote 14. SUL (lado esquerdo): 25,00m com o lote 16. Área: 150,00m². **Lote 16:** OESTE (frente): 6,00m com a rua 11. LESTE (fundos): 6,00m com parte do lote 25 e parte do lote 24. NORTE (lado direito): 25,00m com o lote 15. SUL (lado esquerdo): 25,00m com o lote 17. Área: 150,00m². **Lote 17:** OESTE (frente): 6,00m com a rua 11. LESTE (fundos): 6,00m com parte do lote 24 e parte do lote 23. NORTE (lado direito): 25,00m com o lote 16. SUL (lado esquerdo): 25,00m com o lote 18. Área: 150,00m². **Lote 18:** OESTE (frente): 6,00m com a rua 11. LESTE (fundos): 6,00m com parte do lote 23 e parte do lote 22. NORTE (lado direito): 25,00m com o lote 17. SUL (lado esquerdo): 25,00m com o lote 19. Área: 150,00m². **Lote 19:** OESTE (frente): 6,00m com a rua 11. LESTE (fundos): 6,00m com o lote 22. NORTE (lado direito): 25,00m com o lote 18. SUL (lado esquerdo): 25,00m com o lote 20. Área: 150,00m². **Lote 20:** OESTE (frente): 14,06m com a rua 11, com ângulo interno de 89°43'58" com a rua 14. LESTE (fundos): 12,72m com o lote 21 e parte do lote 22, com ângulo interno de 89°6'19" com a rua 14. NORTE (lado direito): 25,00m com o lote 19. SUL (lado esquerdo): 25,28m com a rua 14, com ângulo interno de 89°6'19" com o lote 21 e ângulo interno de 89°43'58" com a rua 11. Área: 331,63m². **Lote 21:** LESTE (frente): 11,50m com a rua 13, com ângulo interno de 90°25'53" com a rua 14. OESTE (fundos): 12,29m com





o lote 20, com ângulo interno de  $90^{\circ}53'41''$  com a rua 14. SUL (lado direito): 25,20m com a rua 14, com ângulo interno de  $90^{\circ}53'41''$  com o lote 20 e ângulo interno de  $90^{\circ}25'53''$  com a rua 13. NORTE (lado esquerdo): 25,00m com o lote 22. Área: 331,63m<sup>2</sup>. **Lote 22:** LESTE (frente): 6,00m com a rua 13. OESTE (fundos): 6,00m com parte do lote 20, lote 19 e parte do lote 18. SUL (lado direito): 25,00m com o lote 21. NORTE (lado esquerdo): 25,00m com o lote 23. Área: 150,00m<sup>2</sup>. **Lote 23:** LESTE (frente): 6,00m com a rua 13. OESTE (fundos): 6,00m com parte do lote 18 e parte do lote 17. SUL (lado direito): 25,00m com o lote 22. NORTE (lado esquerdo): 25,00m com o lote 24. Área: 150,00m<sup>2</sup>. **Lote 24:** LESTE (frente): 6,00m com a rua 13. OESTE (fundos): 6,00m com parte do lote 17 e parte do lote 16. SUL (lado direito): 25,00m com o lote 23. NORTE (lado esquerdo): 25,00m com o lote 25. Área: 150,00m<sup>2</sup>. **Lote 25:** LESTE (frente): 6,00m com a rua 13. OESTE (fundos): 6,00m com parte do lote 16, lote 15 e parte do lote 14. SUL (lado direito): 25,00m com o lote 24. NORTE (lado esquerdo): 25,00m com o lote 26. Área: 150,00m<sup>2</sup>. **Lote 26:** LESTE (frente): 6,00m com a rua 13. OESTE (fundos): 6,00m com parte do lote 14 e parte do lote 13. SUL (lado direito): 25,00m com o lote 25. NORTE (lado esquerdo): 25,00m com o lote 27. Área: 150,00m<sup>2</sup>. **Lote 27:** LESTE (frente): 6,00m com a rua 13. OESTE (fundos): 6,00m com parte do lote 13 e parte do lote 12. SUL (lado direito): 25,00m com o lote 26. NORTE (lado esquerdo): 25,00m com o lote 28. Área: 150,00m<sup>2</sup>. **Lote 28:** LESTE (frente): 6,00m com a rua 13. OESTE (fundos): 6,00m com parte do lote 12 e parte do lote 11. SUL (lado direito): 25,00m com o lote 27. NORTE (lado esquerdo): 25,00m com o lote 29. Área: 150,00m<sup>2</sup>. **Lote 29:** LESTE (frente): 6,00m com a rua 13. OESTE (fundos): 6,00m com parte do lote 11, lote 10 e parte do lote 09. SUL (lado direito): 25,00m com o lote 28. NORTE (lado esquerdo): 25,00m com o lote 30. Área: 150,00m<sup>2</sup>. **Lote 30:** LESTE (frente): 6,00m com a rua 13. OESTE (fundos): 6,00m com parte do lote 09 e parte do lote 08. SUL (lado direito): 25,00m com o lote 29. NORTE (lado esquerdo): 25,00m com o lote 31. Área: 150,00m<sup>2</sup>. **Lote 31:** LESTE (frente): 6,00m com a rua 13. OESTE (fundos): 6,00m com parte do lote 08 e parte do lote 07. SUL (lado direito): 25,00m com o lote 30. NORTE (lado esquerdo): 25,00m com o lote 32. Área: 150,00m<sup>2</sup>. **Lote 32:** LESTE (frente): 6,00m com a rua 13. OESTE (fundos): 6,00m com parte do lote 07, lote 06 e parte do lote 05. SUL (lado direito): 25,00m com o lote 31. NORTE (lado esquerdo): 25,00m com o lote 33. Área: 150,00m<sup>2</sup>. **Lote 33:** LESTE (frente): 6,00m com a rua 13. OESTE (fundos): 6,00m com parte do lote 05 e parte do lote 04. SUL (lado direito): 25,00m com o lote 32. NORTE (lado esquerdo): 25,00m com o lote 34. Área: 150,00m<sup>2</sup>. **Lote 34:** LESTE (frente): 6,00m com a rua 13. OESTE (fundos): 6,00m com parte do lote 04 e parte do lote 03. SUL (lado direito): 25,00m com o lote 33. NORTE (lado esquerdo): 25,00m com o lote 35. Área: 150,00m<sup>2</sup>. **Lote 35:** LESTE (frente): 6,00m com a rua 13. OESTE (fundos): 6,00m com parte do lote 03 e parte do lote 02. SUL (lado direito): 25,00m com o lote 34. NORTE (lado esquerdo): 25,00m com o lote 36. Área: 150,00m<sup>2</sup>. **Lote 36:** LESTE (frente): 11,47m com a rua 13, com ângulo interno de  $91^{\circ}28'42''$  com a rua 15. OESTE (fundos): 12,34m com o lote 01, com ângulo interno de  $89^{\circ}51'3''$  com a rua 15. SUL (lado direito): 25,00m com o lote 35. NORTE (lado esquerdo): 25,20m com a rua 13, com ângulo interno de  $89^{\circ}51'3''$  com o lote 01 e ângulo interno de



91°28'42" com a rua 13. Área: 294,02m². O referido é verdade e dou fé. Eu, (a.) Regina Cely Brasileiro Pontes, Oficiala, escrevi pela forma informatizada e subscrevi. Prov. 08/2014 - CGJ/CE. Selo de Autenticidade nº AA 865.001.----- **AV.16/2.087**. Prot. 5.849. Aracoiaba/CE, 07 de agosto de 2.015. DESCRIÇÃO DOS LOTES, QUADRA 14. Procede-se a presente averbação em obediência ao disposto no item II do art. 885 do Provimento 08/2014 da CGJ-CE, de 10.NOV.2014, para consignar a descrição dos lotes que compõem a quadra 14 do "LOTEAMENTO PLANALTO ADOLFO EHRLICH", objeto do R.02/2087, supra, seguinte: **QUADRA Nº 14**, os lotes de nºs 01 a 34, de formatos regulares. **Lote 01**: NORTE (frente): 12,43m com a rua 10, com ângulo interno de 71°20'30" com a rua 11. SUL (fundos): 5,48m com o lote 30, com ângulo interno de 104°11'19" com a rua 11. LESTE (lado direito): 25,44m com a rua 11, com ângulo interno de 71°20'30" com a rua 10 e ângulo interno de 104°11'19" com o lote 30. OESTE (lado esquerdo): 25,00m com o lote 02. Área: 226,23m². **Lote 02**: NORTE (frente): 6,00m com a rua 10. SUL (fundos): 6,00m com o lote 30. LESTE (lado direito): 25,00m com a rua 01. OESTE (lado esquerdo): 25,00m com o lote 03. Área: 150,00m². **Lote 03**: NORTE (frente): 6,00m com a rua 10. SUL (fundos): 6,00m com o lote 30. LESTE (lado direito): 25,00m com a rua 02. OESTE (lado esquerdo): 25,00m com o lote 04. Área: 150,00m². **Lote 04**: NORTE (frente): 6,00m com a rua 10. SUL (fundos): 6,00m com o lote 30. LESTE (lado direito): 25,00m com a rua 03. OESTE (lado esquerdo): 25,00m com o lote 05. Área: 150,00m². **Lote 05**: NORTE (frente): 6,00m com a rua 10. SUL (fundos): 6,00m com o lote 30. LESTE (lado direito): 25,00m com a rua 04. OESTE (lado esquerdo): 25,00m com o lote 06. Área: 150,00m². **Lote 06**: NORTE (frente): 6,00m com a rua 10. SUL (fundos): 6,00m com parte do lote 30 e parte do lote 29. LESTE (lado direito): 25,00m com a rua 05. OESTE (lado esquerdo): 25,00m com o lote 07. Área: 150,00m². **Lote 07**: NORTE (frente): 6,00m com a rua 10. SUL (fundos): 6,00m com parte do lote 29 e parte do lote 28. LESTE (lado direito): 25,00m com a rua 06. OESTE (lado esquerdo): 25,00m com o lote 08. Área: 150,00m². **Lote 08**: NORTE (frente): 6,00m com a rua 10. SUL (fundos): 6,00m com parte do lote 28 e parte do lote 27. LESTE (lado direito): 25,00m com a rua 07. OESTE (lado esquerdo): 25,00m com o lote 09. Área: 150,00m². **Lote 09**: NORTE (frente): 6,00m com a rua 10. SUL (fundos): 6,00m com parte do lote 27 e parte do lote 26. LESTE (lado direito): 25,00m com a rua 08. OESTE (lado esquerdo): 25,00m com o lote 10. Área: 150,00m². **Lote 10**: NORTE (frente): 6,00m com a rua 10. SUL (fundos): 6,00m com parte do lote 26 e parte do lote 25. LESTE (lado direito): 25,00m com a rua 09. OESTE (lado esquerdo): 25,00m com o lote 11. Área: 150,00m². **Lote 11**: NORTE (frente): 6,00m com a rua 10. SUL (fundos): 6,00m com parte do lote 25 e parte do lote 24. LESTE (lado direito): 25,00m com a rua 10. OESTE (lado esquerdo): 25,00m com o lote 12. Área: 150,00m². **Lote 12**: NORTE (frente): 6,00m com a rua 10. SUL (fundos): 6,00m com parte do lote 24 e parte do lote 23. LESTE (lado direito): 25,00m com a rua 11. OESTE (lado esquerdo): 25,00m com o lote 13. Área: 150,00m². **Lote 13**: NORTE (frente): 6,00m com a rua 10. SUL (fundos): 6,00m com parte do lote 23 e parte do lote 22. LESTE (lado direito): 25,00m com a rua 12. OESTE (lado esquerdo): 25,00m com o lote 14. Área: 150,00m². **Lote 14**: NORTE (frente): 6,00m com a rua 10. SUL (fundos): 6,00m





com parte do lote 22 e parte do lote 21. LESTE (lado direito): 25,00m com a rua 13. OESTE (lado esquerdo): 25,00m com o lote 15. Área: 150,00m². **Lote 15:** NORTE (frente): 6,00m com a rua 10. SUL (fundos): 6,00m com parte do lote 21 e parte do lote 20. LESTE (lado direito): 25,00m com a rua 14. OESTE (lado esquerdo): 25,00m com o lote 16. Área: 150,00m². **Lote 16:** NORTE (frente): 6,00m com a rua 10. SUL (fundos): 6,00m com parte do lote 20 e parte do lote 19. LESTE (lado direito): 25,00m com a rua 15. OESTE (lado esquerdo): 25,00m com o lote 17. Área: 150,00m². **Lote 17:** NORTE (frente): 11,60m com a rua 10, com ângulo interno de 92°46'48" com a rua 16. SUL (fundos): 12,50m com parte do lote 18 e parte do lote 19, com ângulo interno de 87°13'12" com a rua 16. LESTE (lado direito): 25,00m com o lote 16. OESTE (lado esquerdo): 25,36m com a rua 16, com ângulo interno de 87°13'12" com o lote 18 e parte do lote 19 e ângulo interno de 92°46'48" com a rua 10. Área: 297,42m². **Lote 18:** SUL (frente): 12,98m com a rua 14, com ângulo interno de 93°4'35" com a rua 16 e ângulo interno de 84°8'37" com o lote 19. NORTE (fundos): 11,30m com o lote 17, com ângulo interno de 92°46'48" com a rua 16. OESTE (lado direito): 26,48m com a rua 16, com ângulo interno de 92°46'48" com o lote 17 e ângulo interno de 93°4'35" com a rua 14. LESTE (lado esquerdo): 27,33m com o lote 19, com ângulo interno de 84°8'37" com a rua 14. Área: 319,85m². **Lote 19:** SUL (frente): 6,00m com a rua 14, com ângulo interno de 95°51'23" com o lote 18 e ângulo interno de 84°8'37" com o lote 20. NORTE (fundos): 6,00m com parte do lote 17 e parte do lote 16. OESTE (lado direito): 27,33m com o lote 18, com ângulo interno de 95°51'23" com a rua 14. LESTE (lado esquerdo): 28,06m com o lote 20, com ângulo interno de 84°8'37" com a rua 14. Área: 175,15m². **Lote 20:** SUL (frente): 6,00m com a rua 14, com ângulo interno de 95°51'23" com o lote 19 e ângulo interno de 84°8'37" com o lote 21. NORTE (fundos): 6,00m com parte do lote 16 e parte do lote 15. OESTE (lado direito): 28,06m com o lote 19, com ângulo interno de 95°51'23" com a rua 14. LESTE (lado esquerdo): 28,58m com o lote 21, com ângulo interno de 84°8'37" com a rua 14. Área: 159,56m². **Lote 21:** SUL (frente): 6,00m com a rua 14, com ângulo interno de 95°51'23" com o lote 20 e ângulo interno de 84°8'37" com o lote 22. NORTE (fundos): 6,00m com parte do lote 15 e parte do lote 14. OESTE (lado direito): 28,58m com o lote 20, com ângulo interno de 95°51'23" com a rua 14. LESTE (lado esquerdo): 29,25m com o lote 22, com ângulo interno de 84°8'37" com a rua 14. Área: 172,69m². **Lote 22:** SUL (frente): 6,00m com a rua 14, com ângulo interno de 95°51'23" com o lote 21 e ângulo interno de 84°8'37" com o lote 23. NORTE (fundos): 6,00m com parte do lote 14 e parte do lote 13. OESTE (lado direito): 29,25m com o lote 21, com ângulo interno de 95°51'23" com a rua 14. LESTE (lado esquerdo): 29,90m com o lote 23, com ângulo interno de 84°8'37" com a rua 14. Área: 186,68m². **Lote 23:** SUL (frente): 6,00m com a rua 14, com ângulo interno de 95°51'23" com o lote 22 e ângulo interno de 84°8'37" com o lote 24. NORTE (fundos): 6,00m com parte do lote 13 e parte do lote 12. OESTE (lado direito): 29,90m com o lote 22, com ângulo interno de 95°51'23" com a rua 14. LESTE (lado esquerdo): 30,47m com o lote 24, com ângulo interno de 84°8'37" com a rua 14. Área: 169,66m². **Lote 24:** SUL (frente): 6,00m com a rua 14, com ângulo interno de 95°51'23" com o lote 23 e ângulo interno de 84°8'37" com o lote 25. NORTE (fundos): 6,00m com parte do



lote 12 e parte do lote 11. OESTE (lado direito): 30,47m com o lote 23, com ângulo interno de  $95^{\circ}51'23''$  com a rua 14. LESTE (lado esquerdo): 31,09m com o lote 25, com ângulo interno de  $84^{\circ}8'37''$  com a rua 14. Área: 183,71m<sup>2</sup>. **Lote 25:** SUL (frente): 6,00m com a rua 14, com ângulo interno de  $95^{\circ}51'23''$  com o lote 24 e ângulo interno de  $84^{\circ}8'37''$  com o lote 26. NORTE (fundos): 6,00m com parte do lote 11 e parte do lote 10. OESTE (lado direito): 31,09m com o lote 24, com ângulo interno de  $95^{\circ}51'23''$  com a rua 14. LESTE (lado esquerdo): 31,70m com o lote 26, com ângulo interno de  $84^{\circ}8'37''$  com a rua 14. Área: 187,23m<sup>2</sup>. **Lote 26:** SUL (frente): 6,00m com a rua 14, com ângulo interno de  $95^{\circ}51'23''$  com o lote 25 e ângulo interno de  $84^{\circ}8'37''$  com o lote 27. NORTE (fundos): 6,00m com parte do lote 10 e parte do lote 09. OESTE (lado direito): 31,70m com o lote 25, com ângulo interno de  $95^{\circ}51'23''$  com a rua 14. LESTE (lado esquerdo): 32,31m com o lote 27, com ângulo interno de  $84^{\circ}8'37''$  com a rua 14. Área: 187,10m<sup>2</sup>. **Lote 27:** SUL (frente): 6,00m com a rua 14, com ângulo interno de  $95^{\circ}51'23''$  com o lote 26 e ângulo interno de  $84^{\circ}8'37''$  com o lote 28. NORTE (fundos): 6,00m com parte do lote 09 e parte do lote 08. OESTE (lado direito): 32,31m com o lote 26, com ângulo interno de  $95^{\circ}51'23''$  com a rua 14. LESTE (lado esquerdo): 33,07m com o lote 28, com ângulo interno de  $84^{\circ}8'37''$  com a rua 14. Área: 198,79m<sup>2</sup>. **Lote 28:** SUL (frente): 6,00m com a rua 14, com ângulo interno de  $95^{\circ}51'23''$  com o lote 27 e ângulo interno de  $84^{\circ}8'37''$  com o lote 29. NORTE (fundos): 6,00m com parte do lote 08 e parte do lote 07. OESTE (lado direito): 33,07m com o lote 27, com ângulo interno de  $95^{\circ}51'23''$  com a rua 14. LESTE (lado esquerdo): 33,54m com o lote 29, com ângulo interno de  $84^{\circ}8'37''$  com a rua 14. Área: 198,26m<sup>2</sup>. **Lote 29:** SUL (frente): 6,00m com a rua 14, com ângulo interno de  $95^{\circ}51'23''$  com o lote 28 e ângulo interno de  $84^{\circ}8'37''$  com os lotes 30 ao 34. NORTE (fundos): 6,00m com parte do lote 07 e parte do lote 06. OESTE (lado direito): 33,54m com o lote 28, com ângulo interno de  $95^{\circ}51'23''$  com a rua 14. LESTE (lado esquerdo): 34,13m com os lotes 30 ao 34, com ângulo interno de  $84^{\circ}8'37''$  com a rua 14. Área: 202,05m<sup>2</sup>. **Lote 30:** LESTE (frente): 6,16m com a rua 11, com ângulo interno de  $102^{\circ}36'2''$  com o lote 31 e ângulo interno de  $76^{\circ}17'46''$  com os lotes 01 ao 05 e parte do lote 06. OESTE (fundos): 6,00m com o lote 29. SUL (lado direito): 29,59m com o lote 31, com ângulo interno de  $102^{\circ}36'2''$  com a rua 11. NORTE (lado esquerdo): 31,00m com os lotes 01 ao 05 e parte do lote 06, com ângulo interno de  $76^{\circ}17'46''$  com a rua 11. Área: 181,69m<sup>2</sup>. **Lote 31:** LESTE (frente): 6,13m com a rua 11, com ângulo interno de  $102^{\circ}36'2''$  com o lote 32 e ângulo interno de  $76^{\circ}17'46''$  com o lote 30. OESTE (fundos): 6,00m com o lote 29. SUL (lado direito): 28,35m com o lote 32, com ângulo interno de  $102^{\circ}36'2''$  com a rua 11. NORTE (lado esquerdo): 29,59m com o lote 30, com ângulo interno de  $76^{\circ}17'46''$  com a rua 11. Área: 173,76m<sup>2</sup>. **Lote 32:** LESTE (frente): 6,10m com a rua 11, com ângulo interno de  $102^{\circ}36'2''$  com o lote 33 e ângulo interno de  $76^{\circ}17'46''$  com o lote 31. OESTE (fundos): 6,00m com o lote 29. SUL (lado direito): 27,27m com o lote 33, com ângulo interno de  $102^{\circ}36'2''$  com a rua 11. NORTE (lado esquerdo): 28,35m com o lote 31, com ângulo interno de  $76^{\circ}17'46''$  com a rua 11. Área: 166,80m<sup>2</sup>. **Lote 33:** LESTE (frente): 6,07m com a rua 11, com ângulo interno de  $102^{\circ}36'2''$  com o lote 34 e ângulo interno de  $76^{\circ}17'46''$  com o lote 32. OESTE (fundos): 6,00m com o lote 29. SUL (lado direito): 26,35m





com o lote 34, com ângulo interno de  $102^{\circ}36'2''$  com a rua 11. NORTE (lado esquerdo): 27,27m com o lote 32, com ângulo interno de  $76^{\circ}17'46''$  com a rua 11. Área: 160,80m<sup>2</sup>. **Lote 34:** LESTE (frente): 13,03m com a rua 11, com ângulo interno de  $82^{\circ}10'57''$  com o lote 33 e ângulo interno de  $90^{\circ}16'12''$  com a rua 14. OESTE (fundos): 10,150m com o lote 29, com ângulo interno de  $95^{\circ}51'23''$  com a rua 14. SUL (lado direito): 25,26m com a rua 14, com ângulo interno de  $95^{\circ}51'23''$  com o lote 29 e ângulo interno de  $90^{\circ}16'12''$  com a rua 11. NORTE (lado esquerdo): 26,35m com o lote 33, com ângulo interno de  $82^{\circ}10'57''$  com a rua 11. Área: 293,11m<sup>2</sup>. O referido é verdade e dou fê. Eu, (a.) Regina Cely Brasileiro Pontes, Oficiala, escrevi pela forma informatizada e subscrevi. Prov. 08/2014 - CGJ/CE. Selo de Autenticidade nº AA 865.002.----- **AV.17/2.087**. Prot. 5.849. Aracoiaba/CE, 07 de agosto de 2.015. DESCRIÇÃO DOS LOTES, QUADRA 15. Procede-se a presente averbação em obediência ao disposto no item II do art. 885 do Provimento 08/2014 da CGJ-CE, de 10.NOV.2014, para consignar a descrição dos lotes que compõem a quadra 14 do "LOTEAMENTO PLANALTO ADOLFO EHRICH", objeto do R.02/2087, supra, seguinte: **QUADRA Nº 15**, lotes de 01 a 47, de formatos regulares. **Lote 01:** NORTE (frente): 8,00m com a rua 13, com ângulo interno de  $100^{\circ}34'37''$  com terreno de Irmãos Menezes Empreendimentos Imobiliários Ltda. SUL (fundos): 12,02m com a Área Verde 05, com ângulo interno de  $78^{\circ}8'6''$  com terreno de Irmãos Menezes Empreendimentos Imobiliários Ltda. LESTE (lado direito): 25,54m com o terreno de Irmãos Menezes Empreendimentos Imobiliários Ltda, com ângulo interno de  $78^{\circ}8'6''$  com a Área Verde 05 e ângulo interno de  $100^{\circ}34'37''$  com a rua 13. OESTE (lado esquerdo): 25,00m com o lote 02. Área: 250,22m<sup>2</sup>. **Lote 02:** NORTE (frente): 6,00m com a rua 13. SUL (fundos): 6,00m com a Área Verde 05. LESTE (lado direito): 25,00m com o lote 01. OESTE (lado esquerdo): 25,00m com o lote 03. Área: 150,00m<sup>2</sup>. **Lote 03:** NORTE (frente): 6,00m com a rua 13. SUL (fundos): 6,00m com a Área Verde 05. LESTE (lado direito): 25,00m com o lote 02. OESTE (lado esquerdo): 25,00m com o lote 04. Área: 150,00m<sup>2</sup>. **Lote 04:** NORTE (frente): 6,00m com a rua 13. SUL (fundos): 6,00m com a Área Verde 05. LESTE (lado direito): 25,00m com o lote 03. OESTE (lado esquerdo): 25,00m com o lote 05. Área: 150,00m<sup>2</sup>. **Lote 05:** NORTE (frente): 6,00m com a rua 13. SUL (fundos): 6,00m com a Área Verde 05. LESTE (lado direito): 25,00m com o lote 04. OESTE (lado esquerdo): 25,00m com o lote 06. Área: 150,00m<sup>2</sup>. **Lote 06:** NORTE (frente): 6,00m com a rua 13. SUL (fundos): 6,00m com a Área Verde 05. LESTE (lado direito): 25,00m com o lote 05. OESTE (lado esquerdo): 25,00m com o lote 07. Área: 150,00m<sup>2</sup>. **Lote 07:** NORTE (frente): 6,00m com a rua 13. SUL (fundos): 6,00m com a Área Verde 05. LESTE (lado direito): 25,00m com o lote 06. OESTE (lado esquerdo): 25,00m com o lote 08. Área: 150,00m<sup>2</sup>. **Lote 08:** NORTE (frente): 6,00m com a rua 13. SUL (fundos): 6,00m com a Área Verde 05. LESTE (lado direito): 25,00m com o lote 07. OESTE (lado esquerdo): 25,00m com o lote 09. Área: 150,00m<sup>2</sup>. **Lote 09:** NORTE (frente): 6,00m com a rua 13. SUL (fundos): 6,00m com a Área Verde 05. LESTE (lado direito): 25,00m com o lote 08. OESTE (lado esquerdo): 25,00m com o lote 10. Área: 150,00m<sup>2</sup>. **Lote 10:** NORTE (frente): 6,00m com a rua 13. SUL (fundos): 6,00m com a Área Verde 05. LESTE (lado direito): 25,00m com o lote 09. OESTE



(lado esquerdo): 25,00m com o lote 11. Área: 150,00m². **Lote 11:** NORTE (frente): 6,00m com a rua 13. SUL (fundos): 6,00m com a Área Verde 05. LESTE (lado direito): 25,00m com o lote 10. OESTE (lado esquerdo): 25,00m com o lote 12. Área: 150,00m². **Lote 12:** NORTE (frente): 6,00m com a rua 13. SUL (fundos): 6,00m com a Área Verde 05. LESTE (lado direito): 25,00m com o lote 11. OESTE (lado esquerdo): 25,00m com o lote 13. Área: 150,00m². **Lote 13:** NORTE (frente): 6,00m com a rua 13. SUL (fundos): 6,00m com a Área Verde 05. LESTE (lado direito): 25,00m com o lote 12. OESTE (lado esquerdo): 25,00m com o lote 14. Área: 150,00m². **Lote 14:** NORTE (frente): 6,00m com a rua 13. SUL (fundos): 6,00m com a Área Verde 05. LESTE (lado direito): 25,00m com o lote 13. OESTE (lado esquerdo): 25,00m com o lote 15. Área: 150,00m². **Lote 15:** NORTE (frente): 6,00m com a rua 13. SUL (fundos): 6,00m com a Área Verde 05. LESTE (lado direito): 25,00m com o lote 14. OESTE (lado esquerdo): 25,00m com o lote 16. Área: 150,00m². **Lote 16:** NORTE (frente): 6,00m com a rua 13. SUL (fundos): 6,00m com a Área Verde 05. LESTE (lado direito): 25,00m com o lote 15. OESTE (lado esquerdo): 25,00m com o lote 17. Área: 150,00m². **Lote 17:** NORTE (frente): 6,00m com a rua 13. SUL (fundos): 6,00m com a Área Verde 05. LESTE (lado direito): 25,00m com o lote 16. OESTE (lado esquerdo): 25,00m com o lote 18. Área: 150,00m². **Lote 18:** NORTE (frente): 6,00m com a rua 13. SUL (fundos): 6,00m com a Área Verde 05. LESTE (lado direito): 25,00m com o lote 17. OESTE (lado esquerdo): 25,00m com o lote 19. Área: 150,00m². **Lote 19:** NORTE (frente): 6,00m com a rua 13. SUL (fundos): 6,00m com a Área Verde 05. LESTE (lado direito): 25,00m com o lote 18. OESTE (lado esquerdo): 25,00m com o lote 20. Área: 150,00m². **Lote 20:** NORTE (frente): 6,00m com a rua 13. SUL (fundos): 6,00m com a Área Verde 05. LESTE (lado direito): 25,00m com o lote 19. OESTE (lado esquerdo): 25,00m com o lote 21. Área: 150,00m². **Lote 21:** NORTE (frente): 6,00m com a rua 13. SUL (fundos): 6,00m com a Área Verde 05. LESTE (lado direito): 25,00m com o lote 20. OESTE (lado esquerdo): 25,00m com o lote 22. Área: 150,00m². **Lote 22:** NORTE (frente): 6,00m com a rua 13. SUL (fundos): 6,00m com a Área Verde 05. LESTE (lado direito): 25,00m com o lote 21. OESTE (lado esquerdo): 25,00m com o lote 23. Área: 150,00m². **Lote 23:** NORTE (frente): 6,00m com a rua 13. SUL (fundos): 6,00m com a Área Verde 05. LESTE (lado direito): 25,00m com o lote 22. OESTE (lado esquerdo): 25,00m com o lote 24. Área: 150,00m². **Lote 24:** NORTE (frente): 6,00m com a rua 13. SUL (fundos): 6,00m com a Área Verde 05. LESTE (lado direito): 25,00m com o lote 23. OESTE (lado esquerdo): 25,00m com o lote 25. Área: 150,00m². **Lote 25:** NORTE (frente): 6,00m com a rua 13. SUL (fundos): 6,00m com a Área Verde 05. LESTE (lado direito): 25,00m com o lote 24. OESTE (lado esquerdo): 25,00m com o lote 26. Área: 150,00m². **Lote 26:** NORTE (frente): 6,00m com a rua 13. SUL (fundos): 6,00m com a Área Verde 05. LESTE (lado direito): 25,00m com o lote 25. OESTE (lado esquerdo): 25,00m com o lote 27. Área: 150,00m². **Lote 27:** NORTE (frente): 6,00m com a rua 13. SUL (fundos): 6,00m com a Área Verde 05. LESTE (lado direito): 25,00m com o lote 26. OESTE (lado esquerdo): 25,00m com o lote 28. Área: 150,00m². **Lote 28:** NORTE (frente): 6,00m com a rua 13. SUL (fundos): 6,00m com a Área Verde 05. LESTE (lado direito): 25,00m com o lote 27. OESTE (lado esquerdo): 25,00m com o lote 29. Área: 150,00m². **Lote 29:** NORTE (frente): 6,00m com





a rua 13. SUL (fundos): 6,00m com a Área Verde 05. LESTE (lado direito): 25,00m com o lote 28. OESTE (lado esquerdo): 25,00m com o lote 30. Área: 150,00m². **Lote 30:** NORTE (frente): 6,00m com a rua 13. SUL (fundos): 6,00m com a Área Verde 05. LESTE (lado direito): 25,00m com o lote 29. OESTE (lado esquerdo): 25,00m com o lote 31. Área: 150,00m². **Lote 31:** NORTE (frente): 6,00m com a rua 13. SUL (fundos): 6,00m com a Área Verde 05. LESTE (lado direito): 25,00m com o lote 30. OESTE (lado esquerdo): 25,00m com o lote 32. Área: 150,00m². **Lote 32:** NORTE (frente): 6,00m com a rua 13. SUL (fundos): 6,00m com a Área Verde 05. LESTE (lado direito): 25,00m com o lote 31. OESTE (lado esquerdo): 25,00m com o lote 33. Área: 150,00m². **Lote 33:** NORTE (frente): 6,00m com a rua 13. SUL (fundos): 6,00m com a Área Verde 05. LESTE (lado direito): 25,00m com o lote 32. OESTE (lado esquerdo): 25,00m com o lote 34. Área: 150,00m². **Lote 34:** NORTE (frente): 6,00m com a rua 13. SUL (fundos): 6,00m com a Área Verde 05. LESTE (lado direito): 25,00m com o lote 33. OESTE (lado esquerdo): 25,00m com o lote 35. Área: 150,00m². **Lote 35:** NORTE (frente): 6,00m com a rua 13. SUL (fundos): 6,00m com a Área Verde 05. LESTE (lado direito): 25,00m com o lote 34. OESTE (lado esquerdo): 25,00m com o lote 36. Área: 150,00m². **Lote 36:** NORTE (frente): 6,00m com a rua 13. SUL (fundos): 6,00m com a Área Verde 05. LESTE (lado direito): 25,00m com o lote 35. OESTE (lado esquerdo): 25,00m com o lote 37. Área: 150,00m². **Lote 37:** NORTE (frente): 6,00m com a rua 13. SUL (fundos): 6,00m com a Área Verde 05. LESTE (lado direito): 25,00m com o lote 36. OESTE (lado esquerdo): 25,00m com o lote 38. Área: 150,00m². **Lote 38:** NORTE (frente): 6,00m com a rua 13. SUL (fundos): 6,00m com a Área Verde 05. LESTE (lado direito): 25,00m com o lote 37. OESTE (lado esquerdo): 25,00m com o lote 39. Área: 150,00m². **Lote 39:** NORTE (frente): 6,00m com a rua 13. SUL (fundos): 6,00m com a Área Verde 05. LESTE (lado direito): 25,00m com o lote 38. OESTE (lado esquerdo): 25,00m com o lote 40. Área: 150,00m². **Lote 40:** NORTE (frente): 6,00m com a rua 13. SUL (fundos): 6,00m com a Área Verde 05. LESTE (lado direito): 25,00m com o lote 39. OESTE (lado esquerdo): 25,00m com o lote 41. Área: 150,00m². **Lote 41:** NORTE (frente): 6,00m com a rua 13. SUL (fundos): 6,00m com a Área Verde 05. LESTE (lado direito): 25,00m com o lote 40. OESTE (lado esquerdo): 25,00m com o lote 42. Área: 150,00m². **Lote 42:** NORTE (frente): 6,00m com a rua 13. SUL (fundos): 6,00m com a Área Verde 05. LESTE (lado direito): 25,00m com o lote 41. OESTE (lado esquerdo): 25,00m com o lote 43. Área: 150,00m². **Lote 43:** NORTE (frente): 6,00m com a rua 13. SUL (fundos): 6,00m com a Área Verde 05. LESTE (lado direito): 25,00m com o lote 42. OESTE (lado esquerdo): 25,00m com o lote 44. Área: 150,00m². **Lote 44:** NORTE (frente): 6,00m com a rua 13. SUL (fundos): 6,00m com a Área Verde 05. LESTE (lado direito): 25,00m com o lote 43. OESTE (lado esquerdo): 25,00m com o lote 45. Área: 150,00m². **Lote 45:** NORTE (frente): 6,00m com a rua 13. SUL (fundos): 6,00m com a Área Verde 05. LESTE (lado direito): 25,00m com o lote 44. OESTE (lado esquerdo): 25,00m com o lote 46. Área: 150,00m². **Lote 46:** NORTE (frente): 6,00m com a rua 13. SUL (fundos): 6,00m com a Área Verde 05. LESTE (lado direito): 25,00m com o lote 45. OESTE (lado esquerdo): 25,00m com o lote 47. Área: 150,00m². **Lote 47:** OESTE (frente): 10,33m com a rua 13. LESTE (fundos): 5,97m com a Área Verde 05, com ângulo interno de



107°55'37" com terreno de Irmãos Menezes Empreendimentos Imobiliários Ltda. NORTE (lado direito): 25,00m com o lote 46. SUL (lado esquerdo): 12,34m com a Área Verde 04 e 13,28m com o terreno de Irmãos Menezes Empreendimentos Imobiliários Ltda., com ângulo interno entre ambos de 158°11'51" somando 25,62m, com ângulo interno de 107°55'37" com a Área Verde 05. Área: 234,38m². O referido é verdade e dou fé. Eu, (a.) Regina Cely Brasileiro Pontes, Oficiala, escrevi pela forma informatizada e subscrevi. Prov. 08/2014 - CGJ/CE. Selo de Autenticidade nº AA 865.003.----- **AV.18/2.087**. Prot. 5.849. Aracoiaba/CE, 07 de agosto de 2.015. DESCRIÇÃO DA ÁREA INSTITUCIONAL. Procede-se a presente averbação em obediência ao disposto no item II do art. 885 do Provimento 08/2014 da CGJ-CE, de 10.NOV.2014, para consignar a descrição das áreas institucionais do "LOTEAMENTO PLANALTO ADOLFO EHRICH", objeto do R.02/2087, supra, seguintes: **Área Institucional I - A.I.- 01:** Área: 4.371,42m². SUL (frente): 160,09m com a Rua Projetada 04, com ângulo interno de 87°13'12" com o loteamento Residencial Parque Aracoiabae ângulo interno de 19°45'52" com Área "non-aedificandi". NORTE (fundos): 98,69m com a Área verde 01, com ângulo interno de 90°29'55" com o loteamento Residencial Parque Aracoiaba e ângulo interno de 127°45'52" com Área "non-aedificandi". OESTE (lado direito): 36,21m com o Com o loteamento Residencial Parque Aracoiaba, com ângulo interno de 87°13'12" com Rua 04 e 90°29'55" com a Área Verde 01. LESTE (lado esquerdo): 68,60m com a Área "non-aedificandi", com ângulo interno de 27°44'16" com Área Verde 01 e ângulo interno de 19°45'52" com a Rua 04. **Área Institucional II - A.I. - 02:** Área: 2.579,78m². NORTE (frente): 81,93m om a Rua 06, com ângulo interno de 31°18'18" com a rua 07. SUL (fundos): 21,84m com a Rua 08, com ângulo interno de 137°36'40" com a rua 07. LESTE (lado direito): 74,39m com rua 07, com ângulo interno de 31°18'18" com a rua 06 e ângulo interno de 137°36'40" com a rua 08. OESTE (lado esquerdo): 50,49m com a Rua 03. **Área Institucional III - A.I. - 03:** Área: 2.115,85m². NORTE (frente): 52,76m com a Rua 14, com ângulo interno de 90°8'11" com a rua 11 e ângulo interno de 52°17'53" com a rua 03. SUL (fundos): 12,78m com a Rua 10, com ângulo interno de 103°12'28" com a rua 11 e ângulo interno de 91°28'53" com a rua 03. LESTE (lado direito): 68,05m com rua 11, com ângulo interno de 90°8'11" com a rua 14 e ângulo interno de 103°12'28" com a rua 10. OESTE (lado esquerdo): 88,56m com a Rua 03, com ângulo interno de 91°28'53" com a rua 10 e ângulo interno de 52°17'53" com a rua 14. O referido é verdade e dou fé. Eu, (a.) Regina Cely Brasileiro Pontes, Oficiala, escrevi pela forma informatizada e subscrevi. Prov. 08/2014 - CGJ/CE. Selo de Autenticidade nº AA 865.004.----- **AV.19/2.087**. Prot. 5.849. Aracoiaba/CE, 07 de agosto de 2.015. DESCRIÇÃO DA ÁREA VERDE. Procede-se a presente averbação em obediência ao disposto no item II do art. 885 do Provimento 08/2014 da CGJ-CE, de 10.NOV.2014, para consignar a descrição das áreas verdes do "LOTEAMENTO PLANALTO ADOLFO EHRICH", objeto do R.02/2087, supra, seguintes: **ÁREA VERDE I - A.V.- 01:** Área: 8.888,16m². NORTE (frente): 238,23m com os Lotes 01 ao 39 da Quadra 01, com ângulo interno de 86°43'28" com o loteamento Residencial Parque Aracoiaba e ângulo interno de 96°3'20" com a rua 01. SUL (fundos): 98,69m com Área Institucional 01, com ângulo interno de 89°30'5" com o loteamento Residencial Parque





Aracoiaba e ângulo interno de  $65^{\circ}40'54''$  com área "Non-Aedificandi". LESTE (lado direito): 115,73m com Área "Non-Aedificandi", com ângulo interno de  $65^{\circ}40'54''$  com Área Institucional 01. OESTE (lado esquerdo): 115,73m com o loteamento Residencial Parque Aracoiaba, com ângulo interno  $89^{\circ}30'5''$  com Área Institucional 01 e ângulo interno de  $86^{\circ}43'28''$  com Lotes 01 ao 39 da Quadra 01. **ÁREA VERDE II - A.V.- 02:** Área: 725,96m<sup>2</sup>. NORTE (frente): 82,14m com a rua 02, com ângulo interno de  $14^{\circ}11'22''$  com Área "Non-Aedificandi". SUL (fundos): 85,35m com Área "Non-Aedificandi", com ângulo interno de  $75^{\circ}48'38''$  com o terreno de Irmãos Menezes Empreendimentos Imobiliários Ltda e ângulo interno de  $14^{\circ}11'22''$  com a rua 02. LESTE (lado direito): 20,92m com terreno de Irmãos Menezes Empreendimentos Imobiliários Ltda, com ângulo interno de  $75^{\circ}48'38''$  com Área "Non-Aedificandi". **ÁREA VERDE III - A.V.- 03:** Área: 1.035,12m<sup>2</sup>. NORTE (frente): 78,90m com a Área "Non-Aedificandi", com ângulo interno de  $72^{\circ}15'8''$  com Lotes 17, 18, 19 e 20 da Quadra 03 e ângulo interno  $17^{\circ}44'52''$  com Lotes 01 ao 12 e parte do lote 13 da Quadra 03. SUL (fundos): 75,14m com Lotes 01 ao 12 e parte do lote 13 da quadra 03, com ângulo interno de  $17^{\circ}44'52''$  com Área "non-aedificandi". OESTE (lado esquerdo): 24,05m com Lotes 17 ao 20 da Quadra 03, com ângulo interno de  $72^{\circ}15'8''$  com Área "Non-Aedificandi". **ÁREA VERDE IV - A.V.- 04:** Área: 7.762,56m<sup>2</sup>. NORTE (frente): 199,11m com a rua 14 e parte do Lote 47 da Quadra 15, com ângulo interno de  $21^{\circ}48'9''$  com terreno de Irmãos Menezes Empreendimentos Imobiliários Ltda e ângulo interno de  $86^{\circ}55'25''$  com terreno de Francisco Ary Ribeiro Teixeira. SUL (fundos): 209,94m com terreno de Irmãos Menezes Empreendimentos Imobiliários Ltda, com ângulo interno de  $71^{\circ}16'26''$  com o loteamento Residencial Parque Aracoiaba e ângulo interno de  $21^{\circ}48'9''$  com rua 14 e parte do lote 46 da quadra 15. OESTE (lado esquerdo): 78,09m com o loteamento Residencial Parque Aracoiaba, com ângulo interno  $71^{\circ}16'26''$  com terreno de Irmãos Menezes Empreendimentos Imobiliários Ltda e ângulo interno de  $86^{\circ}55'25''$  com rua 14. **ÁREA VERDE V - A.V.- 05:** Área: 14.625,68m<sup>2</sup>. NORTE (frente): 246,46m com Lotes 01 ao 47 da Quadra 15, com ângulo interno de  $101^{\circ}51'54''$  com terreno de Irmãos Menezes Empreendimentos Imobiliários Ltda e ângulo interno de  $71^{\circ}7'36''$  com terreno de Irmãos Menezes Empreendimentos Imobiliários Ltda. SUL (fundos): 176,67m com terreno de Irmãos Menezes Empreendimentos Imobiliários Ltda, com ângulo interno de  $105^{\circ}56'46''$  com Irmãos Menezes Empreendimentos Imobiliários Ltda e ângulo interno de  $71^{\circ}7'36''$  com lotes 01 ao 47 da quadra 15. LESTE (lado direito): 82,96m com terreno de Irmãos Menezes Empreendimentos Imobiliários Ltda, com ângulo interno  $105^{\circ}56'46''$  com terreno de Irmãos Menezes Empreendimentos Imobiliários Ltda e ângulo interno de  $101^{\circ}51'54''$  com lotes 01 ao 47 da quadra 15. O referido é verdade e dou fé. Eu, (a.) Regina Cely Brasileiro Pontes, Oficiala, escrevi pela forma informatizada e subscrevi. Prov. 08/2014 - CGJ/CE. Selo de Autenticidade nº AA 865.005. ----- **AV.20/2.087.** Aracoiaba/CE, 11 de dezembro de 2.020. DOAÇÃO. Procede-se a esta averbação para consignar que, nos termos da Escritura Pública de Doação lavrada nas Notas deste Cartório, às fls. 170V/172 do Livro nº 12 (Contratos Diversos), no dia 02/12/2020, a proprietária doou o lote Lote 11 (onze) da Quadra 08 (oito), objeto da Averbação 10, supra, para José



Lindeofábio de Souza, CPF/MF nº 769.275.983-91, conforme R.01/2.302, Livro 2- Registro Geral. O referido é verdade e dou fé. Eu, (a.) Regina Cely Brasileiro Pontes, Oficiala, escrevi pela forma informatizada e subscrevi. ----- **AV.21/2.087**. Prot. 6.333. Aracoiaba/CE, 19 de agosto de 2021. Procede-se a esta averbação a requerimento da proprietária do imóvel objeto da presente matrícula, Irmãos Menezes Empreendimentos Imobiliários LTDA, representada por sua sócia administradora, Vilauca Borges de Menezes, acima qualificados, datada de 05/08/2021, com esteio no art. 167 da Lei 6.015/73 (LRP), arquivado neste cartório, para constar a alteração do quadro de sócios, da empresa, através de aditivos ao Contrato Social: Segundo Aditivo, datado de 24.MAR.2016, registrado na JUCEC sob o nº 20160505046; Terceiro Aditivo, datado de 13.JUN.2018, registrado na JUCEC sob o nº 5161943, em 13/07/2018; Quarto Aditivo, datado de 29.JAN.2019, registrado na JUCEC sob o nº 5228977, em 29/01/2019, pelo que retiraram-se da sociedade: José Adolfo Ehrich de Menezes Filho, CPF 122.771.183-20, Arnaldo Borges de Menezes, CPF 317.055.373-91, Jorge Alan Borges de Menezes, CPF 695.807.823-34, Vilaneide Borges de Menezes Ribeiro, CPF 382.681.403-72, Vilauba Borges de Menezes, CPF 231.469.743-04, permanecendo na sociedade: Vilauca Borges de Menezes CPF 242.213.173-53 e Vilanci Borges de Menezes, CPF 218.622.903-00. O referido é verdade e dou fé. Eu, (a.) Regina Cely Brasileiro Pontes, Oficiala, escrevi pela forma informatizada e subscrevi. Resolução 06/2019 – TJ/CE. Selo de Autenticidade nº AAI649296-D9W9. -----

----- **AV.22/2.087**. Aracoiaba/CE, 17 de setembro de 2021. RETIFICAÇÃO. Procede-se a esta averbação nos termos do Processo Administrativo de Retificação nº 08/2021, com esteio nos artigos 212 e 213 da Lei 6015/73 (LRP), requerido neste CRI, pela proprietária do imóvel objeto da presente matrícula, Irmãos Menezes Empreendimentos Imobiliários LTDA, representada por sua sócia administradora, Vilauca Borges de Menezes, acima qualificados, prenotado sob o nº 6334 em 20/08/2021, autuado apenso ao processo de loteamento objeto do R.02 supra, para constar a retificação do Plano de Loteamento, com alteração de medidas de alguns lotes e indicação da área “non-aedificandi”, fins de atender condições constantes da licença de instalação do empreendimento emitida pela Superintendência Estadual do Meio Ambiente – SEMACE, sob o número 76/2015, na qual condiciona a exclusão do projeto da Quadra 01, com todos os seus lotes, bem como os lotes nºs 17,18,19 e 20 da Quadra 03, pelo que o plano de loteamento fica assim retificado: **PLANO DE**

**LOTEAMENTO:** A área loteada é composta 14 (quatorze) quadras enumeradas de “02” a “15” no total de 557 (quinhentos e cinquenta e sete) lotes. ÁREA DE LOTES: 90.207,59 m². ÁREA DE VIAS E PASSEIOS: 36.432,36 m². ÁREAS VERDES: 31.374,27m². ÁREAS INSTITUCIONAIS: 8.321,05 m². ÁREA “NON-AEDIFICANDI”: 40.867,39m². ÁREA TOTAL: 207.202,66m². Tendo a Quadra nº 02 os lotes de nºs 01 a 16 e uma área de 2.750,10m²; a Quadra nº 03 os lotes de nºs 01 a 16 e uma área de 2.508,00m²; a Quadra nº 04 os lotes de nºs 01 a 28 e uma área de 4.460,00m²; a Quadra nº 05 os lotes de nºs 01 a 76 e uma área de 11.748,02m²; a Quadra nº 06 os lotes de nºs 01 a 74 e uma área de 11.797,25m²; a Quadra nº 07 os lotes de nºs 01 a 14 e uma área de 2.746,01m²; a Quadra nº 08 os lotes de





nºs 01 a 28 e uma área de 4.552,47m<sup>2</sup>; a Quadra nº 09 os lotes de nºs 01 a 75 e uma área de 11.977,68m<sup>2</sup>; a Quadra nº 10 os lotes de nºs 01 a 28 e uma área de 4.701,65m<sup>2</sup>; a Quadra nº 11 os lotes de nºs 01 a 30 e uma área de 4.851,06m<sup>2</sup>; a Quadra nº 12 os lotes de nºs 01 a 58 e uma área de 9.283,71m<sup>2</sup>; a Quadra nº 13 os lotes de nºs 01 a 36 e uma área de 6.053,61m<sup>2</sup>; a Quadra nº 14 os lotes de nºs 01 a 34 e uma área de 6.090,54m<sup>2</sup>; a Quadra nº 15 os lotes de nºs 01 a 44 e uma área de 6.687,49; com as demais características e dimensões constantes da AV.23, 24 e 25/2087, sucessivas, e da planta e memorial descritivo firmados por Fabio Pontes Ferreira, Arquiteto CAU/CE A44588-6, arquivados neste Cartório. O referido é verdade e dou fê. Eu, [a.] Regina Cely Brasileiro Pontes, Oficiala, escrevi pela forma informatizada e subscrevi. Resolução 06/2019 - TJ/CE. Selo de Autenticidade nº AAH890353-C9N9.-----**AV.23/2.087**. Aracoiaba/CE, 17 DE setembro DE 2021.

RETIFICAÇÃO DA DESCRIÇÃO DOS LOTES. Procede-se a esta averbação nos termos do Processo Administrativo de Retificação nº 08/2021, com esteio nos artigos 212 e 213 da Lei 6015/73 (LRP), requerido neste CRI, pela proprietária do imóvel objeto da presente matrícula, Irmãos Menezes Empreendimentos Imobiliários LTDA, representada por sua sócia administradora, Vilauçia Borges de Menezes, acima qualificados, prenotado sob o nº 6334 em 20/08/2021, autuado apenso ao processo de loteamento objeto do R.02 supra, para constar a exclusão da Quadra 01 com todos os seus lotes, constante da AV.03/2087 e retificar a descrição dos lotes que compõem as demais quadras do loteamento, objeto das averbações: 04, 05, 06, 07, 08, 09, 10, 11, 12, 13, 14, 15, 16 e 17/2087, supra, seguinte: **QUADRA 02 - 16 lotes de formatos irregulares: Lote 01:** NORTE (frente): 6,00m, com a Estrada Carroçável Aracoiaba/Vazantes, com ângulo interno de 96°3'20" com terreno de Irmãos Menezes Empreendimentos Imobiliários Ltda e ângulo interno de 83°56'40" com lote 02; SUL (fundos): 6,00m, com a Rua 02; LESTE (lado direito): 22,15m, com o terreno de Irmãos Menezes Empreendimentos Imobiliários Ltda, com ângulo interno de 96°3'20" Estrada Carroçável Aracoiaba/Vazantes; OESTE (lado esquerdo): 22,78m com o Lote 02, com ângulo interno 83°56'40" com Estrada Aracoiaba/Vazantes. Área: 134,05m<sup>2</sup>. **Lote 02:** NORTE (frente): 6,00m com a Estrada Aracoiaba/Vazantes, com ângulo interno de 96°3'20" com lote 01 e ângulo interno de 83°56'40" com lote 03; SUL (fundos): 6,00m, com a Rua 02; LESTE (lado direito): 22,78m, com lote 01, com ângulo interno de 96°3'20" Estrada Carroçável Aracoiaba/Vazantes; OESTE (lado esquerdo): 23,42m, com o Lote 03, com ângulo interno 83°56'40" com Estrada Carroçável Aracoiaba/Vazantes. Área: 137,82m<sup>2</sup>. **Lote 03:** NORTE (frente): 6,00m, com a Estrada Carroçável Aracoiaba/Vazantes, com ângulo interno de 96°3'20" com lote 02 e ângulo interno de 83°56'40" com lote 04; SUL (fundos): 6,00m com a Rua 02; LESTE (lado direito): 23,42m, com lote 02, com ângulo interno de 96°3'20" Estrada Carroçável Aracoiaba/Vazantes; OESTE (lado esquerdo): 24,05m, com o Lote 04, com ângulo interno 83°56'40" com Estrada Carroçável Aracoiaba/Vazantes. Área: 142,10m<sup>2</sup>. **Lote 04:** NORTE (frente): 6,00m com a Estrada Carroçável Aracoiaba/Vazantes, com ângulo interno de 96°3'20" com lote 03 e ângulo interno de 83°56'40" com lote 05; SUL (fundos): 6,00m com a Rua 02; LESTE (lado direito): 24,05m com lote 03, com ângulo interno de 96°3'20" Estrada



Carroçável Aracoiaba/Vazantes; OESTE (lado esquerdo): 24,68m com o Lote 05, com ângulo interno  $83^{\circ}56'40''$  com Estrada Carroçável Aracoiaba/Vazantes. Área: 145,39m<sup>2</sup>. **Lote 05:** NORTE (frente): 6,00m, com a Estrada Carroçável Aracoiaba/Vazantes, com ângulo interno de  $96^{\circ}3'20''$  com lote 04 e ângulo interno de  $83^{\circ}56'40''$  com lote 06; SUL (fundos): 6,00m, com a Rua 02; LESTE (lado direito): 24,68m, com lote 04, com ângulo interno de  $96^{\circ}3'20''$  Estrada Carroçável Aracoiaba/Vazantes; OESTE (lado esquerdo): 25,32m, com o Lote 06, com ângulo interno  $83^{\circ}56'40''$  com Estrada Carroçável Aracoiaba/Vazantes. Área: 149,16m<sup>2</sup>. **Lote 06:** NORTE (frente): 6,00m com a Estrada Carroçável Aracoiaba/Vazantes, com ângulo interno de  $96^{\circ}3'20''$  com lote 05 e ângulo interno de  $83^{\circ}56'40''$  com lote 07; SUL (fundos): 6,00m com a Rua 02; LESTE (lado direito): 22,32m com lote 05, com ângulo interno de  $96^{\circ}3'20''$  Estrada Carroçável Aracoiaba/Vazantes; OESTE (lado esquerdo): 25,95m com o Lote 07, com ângulo interno  $83^{\circ}56'40''$ , com Estrada Carroçável Aracoiaba/Vazantes. Área: 153,20m<sup>2</sup>. **Lote 07:** NORTE (frente): 6,00m, com a Estrada Carroçável Aracoiaba/Vazantes, com ângulo interno de  $96^{\circ}3'20''$  com lote 06 e ângulo interno de  $83^{\circ}56'40''$  com lote 08; SUL (fundos): 6,00m com a Rua 02; LESTE (lado direito): 25,95m com lote 06, com ângulo interno de  $96^{\circ}3'20''$  Estrada Carroçável Aracoiaba/Vazantes; OESTE (lado esquerdo): 26,58m, com o Lote 08, com ângulo interno  $83^{\circ}56'40''$  com Estrada Carroçável Aracoiaba/Vazantes. Área: 156,46m<sup>2</sup>. **Lote 08:** NORTE (frente): 6,00m com a Estrada Carroçável Aracoiaba/Vazantes, com ângulo interno de  $96^{\circ}3'20''$  com lote 07 e ângulo interno de  $83^{\circ}56'40''$  com lote 09; SUL (fundos): 6,00m com a Rua 02; LESTE (lado direito): 26,58m com lote 07, com ângulo interno de  $96^{\circ}3'20''$  Estrada Carroçável Aracoiaba/Vazantes. OESTE (lado esquerdo): 27,22m com o Lote 09, com ângulo interno  $83^{\circ}56'40''$  com Estrada Carroçável Aracoiaba/Vazantes. Área: 160,50m<sup>2</sup>. **Lote 09:** NORTE (frente): 6,00m, com a Estrada Carroçável Aracoiaba/Vazantes, com ângulo interno de  $96^{\circ}3'20''$  com lote 08 e ângulo interno de  $83^{\circ}56'40''$  com lote 10; SUL (fundos): 6,00m, com a Rua 02; LESTE (lado direito): 27,22m, com lote 08, com ângulo interno de  $96^{\circ}3'20''$  Estrada Carroçável Aracoiaba/Vazantes; OESTE (lado esquerdo): 27,85m com o Lote 10, com ângulo interno  $83^{\circ}56'40''$  com Estrada Carroçável Aracoiaba/Vazantes. Área: 164,27m<sup>2</sup>. **Lote 10:** NORTE (frente): 6,00m com a Estrada Carroçável Aracoiaba/Vazantes, com ângulo interno de  $96^{\circ}3'20''$  com lote 09 e ângulo interno de  $83^{\circ}56'40''$  com lote 11. SUL (fundos): 6,00m com a Rua 02. LESTE (lado direito): 27,85m com lote 09, com ângulo interno de  $96^{\circ}3'20''$  Estrada Carroçável Aracoiaba/Vazantes. OESTE (lado esquerdo): 28,48m com o Lote 11, com ângulo interno  $83^{\circ}56'40''$  com Estrada Carroçável Aracoiaba/Vazantes. Área: 168,33m<sup>2</sup>. **Lote 11:** NORTE (frente): 6,00m, com a Estrada Carroçável Aracoiaba/Vazantes, com ângulo interno de  $96^{\circ}3'20''$  com lote 10 e ângulo interno de  $83^{\circ}56'40''$ , com lote 12; SUL (fundos): 6,00m, com a Rua 02; LESTE (lado direito): 28,48m, com lote 10, com ângulo interno de  $96^{\circ}3'20''$ , Estrada Carroçável Aracoiaba/Vazantes; OESTE (lado esquerdo): 29,11m com o Lote 12, com ângulo interno  $83^{\circ}56'40''$ , com Estrada Carroçável Aracoiaba/Vazantes. Área: 170,93m<sup>2</sup>. **Lote 12:** NORTE (frente): 6,00m, com a Estrada Carroçável Aracoiaba/Vazantes, com ângulo interno de  $96^{\circ}3'20''$  com lote 11 e ângulo interno de  $83^{\circ}56'40''$  com lote 13; SUL (fundos): 6,00m, com a Rua 02. LESTE (lado direito): 29,11m, com lote 11, com ângulo interno de





96°3'20" Estrada Carroçável Aracoiaba/Vazantes. OESTE (lado esquerdo): 29,75m, com o Lote 13, com ângulo interno 83°56'40", com Estrada Carroçável Aracoiaba/Vazantes. Área: 176,21m². **Lote 13:** NORTE (frente): 6,00m, com a Estrada Carroçável Aracoiaba/Vazantes, com ângulo interno de 96°3'20" com lote 12 e ângulo interno de 83°56'40" com lote 14. SUL (fundos): 6,00m, com a Rua 02. LESTE (lado direito): 29,75m, com lote 12, com ângulo interno de 96°3'20" Estrada Carroçável Aracoiaba/Vazantes. OESTE (lado esquerdo): 30,38m com o Lote 14, com ângulo interno 83°56'40" com Estrada Carroçável Aracoiaba/Vazantes. Área: 179,38m². **Lote 14:** NORTE (frente): 6,00m, com a Estrada Carroçável Aracoiaba/Vazantes, com ângulo interno de 96°3'20" com lote 13 e ângulo interno de 83°56'40" com lote 15; SUL (fundos): 6,00m, com a Rua 02; LESTE (lado direito): 30,38m, com lote 13, com ângulo interno de 96°3'20" Estrada Carroçável Aracoiaba/Vazantes; OESTE (lado esquerdo): 31,01m com o Lote 15, com ângulo interno 83°56'40" com Estrada Carroçável Aracoiaba/Vazantes. Área: 183,15m². **Lote 15:** NORTE (frente): 6,00m com a Estrada Carroçável Aracoiaba/Vazantes, com ângulo interno de 96°3'20" com lote 14 e ângulo interno de 83°56'40" com lote 16. SUL (fundos): 6,00m, com a Rua 02. LESTE (lado direito): 31,01m, com lote 14, com ângulo interno de 96°3'20" Estrada Carroçável Aracoiaba/Vazantes. OESTE (lado esquerdo): 31,65m, com o Lote 16, com ângulo interno 83°56'40" com Estrada Carroçável Aracoiaba/Vazantes. Área: 186,93m². **Lote 16:** NORTE (frente): 10,68m, com a Estrada Carroçável Aracoiaba/Vazantes, com ângulo interno de 96°3'20" com lote 15 e ângulo interno de 83°56'40" com Rua 01; SUL (fundos): 10,87m, com a Rua 02; LESTE (lado direito): 31,65m, com lote 15, com ângulo interno de 96°3'20" Estrada Carroçável Aracoiaba/Vazantes; OESTE (lado esquerdo): 33,02m, com a Rua 01, com ângulo interno 83°56'40" com Estrada Carroçável Aracoiaba/Vazantes. Área: 342,22m². **QUADRA 03 - 16 lotes de formatos regulares:** **Lote 01:** SUL (frente): 6,00m com a Rua 03; NORTE (fundos): 6,00m, com a área verde; OESTE (lado direito): 25,00m, com o Lote 02; LESTE (lado esquerdo): 25,00m, com o terreno de Irmãos Menezes Empreendimentos Imobiliários Ltda. Área: 150,00m². **Lote 02:** SUL (frente): 6,00m, com a Rua 03; NORTE (fundos): 6,00m, com a área verde; OESTE (lado direito): 25,00m, com lote 03; LESTE (lado esquerdo): 25,00m, com o lote 01. Área: 150,00m². **Lote 03:** SUL (frente): 6,00m, com a Rua 03; NORTE (fundos): 6,00m, com a área verde; OESTE (lado direito): 25,00m, com lote 04; LESTE (lado esquerdo): 25,00m com o Lote 02. Área: 150,00m². **Lote 04:** SUL (frente): 6,00m, com a Rua 03; NORTE (fundos): 6,00m, com a área verde; OESTE (lado direito): 25,00m, com lote 05; LESTE (lado esquerdo): 25,00m, com o Lote 03. Área: 150,00m². **Lote 05:** SUL (frente): 6,00m, com a Rua 03; NORTE (fundos): 6,00m, com a área verde; OESTE (lado direito): 25,00m, com lote 06; LESTE (lado esquerdo): 25,00m, com o Lote 04. Área: 150,00m². **Lote 06:** SUL (frente): 6,00m, com a Rua 03; NORTE (fundos): 6,00m, com área verde; OESTE (lado direito): 25,00m, com lote 07; LESTE (lado esquerdo): 25,00m, com o Lote 05. Área: 150,00m². **Lote 07:** SUL (frente): 6,00m, com a Rua 03; NORTE (fundos): 6,00m, com área verde; OESTE (lado direito): 25,00m, com o lote 08; LESTE (lado esquerdo): 25,00m com o Lote 06. Área: 150,00m². **Lote 08:** SUL (frente): 6,00m, com a Rua 03; NORTE (fundos): 6,00m, com área



verde; OESTE (lado direito): 25,00m, com lote 09; LESTE (lado esquerdo): 25,00m, com o Lote 07. Área: 150,00m². **Lote 09:** SUL (frente): 6,00m, com a Rua 03; NORTE (fundos): 6,00m, com área verde; OESTE (lado direito): 25,00m, com lote 10; LESTE (lado esquerdo): 25,00m, com o Lote 08. Área: 150,00m². **Lote 10:** SUL (frente): 6,00m, com a Rua 03; NORTE (fundos): 6,00m com área verde; OESTE (lado direito): 25,00m, com lote 11; LESTE (lado esquerdo): 25,00m, com o Lote 09. Área: 150,00m². **Lote 11:** SUL (frente): 6,00m, com a Rua 03; NORTE (fundos): 6,00m, com área verde; OESTE (lado direito): 25,00m, com lote 12; LESTE (lado esquerdo): 25,00m, com o Lote 10. Área: 150,00m². **Lote 12:** SUL (frente): 6,00m, com a Rua 03; NORTE (fundos): 6,00m, com área verde; OESTE (lado direito): 25,00m, com lote 13; LESTE (lado esquerdo): 25,00m, com o Lote 11. Área: 150,00m². **Lote 13:** SUL (frente): 6,00m, com a Rua 03. NORTE (fundos): 6,00m, com área verde; OESTE (lado direito): 25,00m, com lote 14. LESTE (lado esquerdo): 25,00m, com o Lote 12. Área: 150,00m². **Lote 14:** SUL (frente): 6,00m, com a Rua 03; NORTE (fundos): 6,00m, com área verde; OESTE (lado direito): 25,00m, com lote 15; LESTE (lado esquerdo): 25,00m, com o Lote 13. Área: 150,00m². **Lote 15:** SUL (frente): 6,00m, com a Rua 03; NORTE (fundos): 6,00m, com área verde; OESTE (lado direito): 25,00m, com lote 16; LESTE (lado esquerdo): 25,00m, com o Lote 14. Área: 150,00m². **Lote 16:** SUL (frente): 10,32m com a Rua 03; NORTE (fundos): 10,32m com área verde; OESTE (lado direito): 25,00m, com a Rua 01; LESTE (lado esquerdo): 25,00m, com lote 15. Área: 258,00m². **QUADRA 04 - 28 lotes de formatos regulares:** **Lote 01:** NORTE (frente): 8,65m, com a Rua 03; SUL (fundos): 8,65m, com lote 28; LESTE (lado direito): 25,00m, com a Rua 15; OESTE (lado esquerdo): 25,00m, com o lote 02. Área: 215,00m². **Lote 02:** NORTE (frente): 6,00m, com a Rua 03; SUL (fundos): 6,00m, com lote 27; LESTE (lado direito): 25,00m, com lote 01; OESTE (lado esquerdo): 25,00m, com o lote 03. Área: 150,00m². **Lote 03:** NORTE (frente): 6,00m, com a Rua 03; SUL (fundos): 6,00m, com lote 26; LESTE (lado direito): 25,00m, com lote 02; OESTE (lado esquerdo): 25,00m, com o lote 04. Área: 150,00m². **Lote 04:** NORTE (frente): 6,00m, com a Rua 03; SUL (fundos): 6,00m, com lote 25; LESTE (lado direito): 25,00m, com lote 03; OESTE (lado esquerdo): 25,00m, com o lote 05. Área: 150,00m². **Lote 05:** NORTE (frente): 6,00m, com a Rua 03; SUL (fundos): 6,00m, com lote 24; LESTE (lado direito): 25,00m, com lote 04; OESTE (lado esquerdo): 25,00m, com o lote 06. Área: 150,00m². **Lote 06:** NORTE (frente): 6,00m, com a Rua 03; SUL (fundos): 6,00m, com lote 23; LESTE (lado direito): 25,00m, com lote 05; OESTE (lado esquerdo): 25,00m com o lote 07. Área: 150,00m². **Lote 07:** NORTE (frente): 6,00m, com a Rua 03; SUL (fundos): 6,00m, com lote 22; LESTE (lado direito): 25,00m, com lote 06; OESTE (lado esquerdo): 25,00m, com o lote 08. Área: 150,00m². **Lote 08:** NORTE (frente): 6,00m, com a Rua 03; SUL (fundos): 6,00m, com lote 21; LESTE (lado direito): 25,00m, com lote 07; OESTE (lado esquerdo): 25,00m, com o lote 09. Área: 150,00m². **Lote 09:** NORTE (frente): 6,00m, com a Rua 03; SUL (fundos): 6,00m, com lote 20; LESTE (lado direito): 25,00m, com lote 08; OESTE (lado esquerdo): 25,00m, com o lote 10. Área: 150,00m². **Lote 10:** NORTE (frente): 6,00m, com a Rua 03; SUL (fundos): 6,00m, com lote 19; LESTE (lado direito): 25,00m, com lote 09; OESTE (lado esquerdo): 25,00m, com o lote 11.





Área: 150,00m<sup>2</sup>. **Lote 11:** NORTE (frente): 6,00m, com a Rua 03; SUL (fundos): 6,00m, com lote 18; LESTE (lado direito): 25,00m, com lote 10; OESTE (lado esquerdo): 25,00m, com o lote 12. Área: 150,00m<sup>2</sup>. **Lote 12:** NORTE (frente): 6,00m, com a Rua 03; SUL (fundos): 6,00m, com lote 17; LESTE (lado direito): 25,00m, com lote 11; OESTE (lado esquerdo): 25,00m, com o lote 13. Área: 150,00m<sup>2</sup>. **Lote 13:** NORTE (frente): 6,00m, com a Rua 03; SUL (fundos): 6,00m, com lote 16; LESTE (lado direito): 25,00m, com lote 12; OESTE (lado esquerdo): 25,00m, com o lote 14. Área: 150,00m<sup>2</sup>. **Lote 14:** NORTE (frente): 8,60m, com a Rua 03; SUL (fundos): 8,60m, com lote 15; LESTE (lado direito): 25,00m, com lote 13; OESTE (lado esquerdo): 25,00m, com a Rua 01. Área: 215,00m<sup>2</sup>. **Lote 15:** SUL (frente): 8,60m, com a Rua 04; NORTE (fundos): 8,60m, com lote 14; OESTE (lado direito): 25,00m, com Rua 01; LESTE (lado esquerdo): 25,00m, com o lote 16. Área: 215,00m<sup>2</sup>. **Lote 16:** SUL (frente): 6,00m, com a Rua 04; NORTE (fundos): 6,00m, com lote 13; OESTE (lado direito): 25,00m, com o lote 15; LESTE (lado esquerdo): 25,00m, com o lote 17. Área: 150,00m<sup>2</sup>. **Lote 17:** SUL (frente): 6,00m, com a Rua 04; NORTE (fundos): 6,00m, com lote 12; OESTE (lado direito): 25,00m, com o lote 16; LESTE (lado esquerdo): 25,00m, com o lote 18. Área: 150,00m<sup>2</sup>. **Lote 18:** SUL (frente): 6,00m, com a Rua 04; NORTE (fundos): 6,00m, com lote 11; OESTE (lado direito): 25,00m, com o lote 17; LESTE (lado esquerdo): 25,00m, com o lote 19. Área: 150,00m<sup>2</sup>. **Lote 19:** SUL (frente): 6,00m, com a Rua 04; NORTE (fundos): 6,00m, com lote 10; OESTE (lado direito): 25,00m, com o lote 18; LESTE (lado esquerdo): 25,00m, com o lote 20. Área: 150,00m<sup>2</sup>. **Lote 20:** SUL (frente): 6,00m, com a Rua 04; NORTE (fundos): 6,00m, com lote 09; OESTE (lado direito): 25,00m, com o lote 19; LESTE (lado esquerdo): 25,00m, com o lote 21. Área: 150,00m<sup>2</sup>. **Lote 21:** SUL (frente): 6,00m, com a Rua 04; NORTE (fundos): 6,00m, com lote 08; OESTE (lado direito): 25,00m, com o lote 20; LESTE (lado esquerdo): 25,00m, com o lote 22. Área: 150,00m<sup>2</sup>. **Lote 22:** SUL (frente): 6,00m, com a Rua 04; NORTE (fundos): 6,00m, com lote 07; OESTE (lado direito): 25,00m, com o lote 21; LESTE (lado esquerdo): 25,00m, com o lote 23. Área: 150,00m<sup>2</sup>. **Lote 23:** SUL (frente): 6,00m, com a Rua 04; NORTE (fundos): 6,00m, com lote 06; OESTE (lado direito): 25,00m, com o lote 22; LESTE (lado esquerdo): 25,00m, com o lote 24. Área: 150,00m<sup>2</sup>. **Lote 24:** SUL (frente): 6,00m, com a Rua 04; NORTE (fundos): 6,00m, com lote 05; OESTE (lado direito): 25,00m, com o lote 23; LESTE (lado esquerdo): 25,00m, com o lote 25. Área: 150,00m<sup>2</sup>. **Lote 25:** SUL (frente): 6,00m, com a Rua 04; NORTE (fundos): 6,00m, com lote 04; OESTE (lado direito): 25,00m, com o lote 24; LESTE (lado esquerdo): 25,00m, com o lote 26. Área: 150,00m<sup>2</sup>. **Lote 26:** SUL (frente): 6,00m com a Rua 04; NORTE (fundos): 6,00m, com lote 03; OESTE (lado direito): 25,00m com o lote 25; LESTE (lado esquerdo): 25,00m, com o lote 27. Área: 150,00m<sup>2</sup>. **Lote 27:** SUL (frente): 6,00m, com a Rua 04; NORTE (fundos): 6,00m, com lote 02; OESTE (lado direito): 25,00m, com o lote 26; LESTE (lado esquerdo): 25,00m, com o lote 28. Área: 150,00m<sup>2</sup>. **Lote 28:** SUL (frente): 8,65m, com a Rua 04; NORTE (fundos): 8,65m, com lote 01; OESTE (lado direito): 25,00m, com o lote 27; LESTE (lado esquerdo): 25,00m, com a Rua 15. Área: 215,00m<sup>2</sup>.

**QUADRA 05 - 76 lotes de formatos regulares:** **Lote 01:** NORTE (frente): 10,40m com a Rua 03; SUL (fundos): 10,40m, com o lote 76; LESTE (lado direito): 25,00m com a Rua 01; OESTE



(lado esquerdo): 25,00m com o lote 02. Área: 260,00m<sup>2</sup>. **Lote 02:** NORTE (frente): 6,00m, com a Rua 03; SUL (fundos): 6,00m, com o lote 75; LESTE (lado direito): 25,00m, com o lote 01; OESTE (lado esquerdo): 25,00m, com o lote 03. Área: 150,00m<sup>2</sup>. **Lote 03:** NORTE (frente): 6,00m, com a Rua 03. SUL (fundos): 6,00m, com o lote 74. LESTE (lado direito): 25,00m, com o lote 02. OESTE (lado esquerdo): 25,00m, com o lote 04. Área: 150,00m<sup>2</sup>. **Lote 04:** NORTE (frente): 6,00m, com a Rua 03. SUL (fundos): 6,00m, com o lote 73. LESTE (lado direito): 25,00m, com o lote 03. OESTE (lado esquerdo): 25,00m, com o lote 05. Área: 150,00m<sup>2</sup>. **Lote 05:** NORTE (frente): 6,00m, com a Rua 03. SUL (fundos): 6,00m, com o lote 72. LESTE (lado direito): 25,00m, com o lote 04. OESTE (lado esquerdo): 25,00m, com o lote 06. Área: 150,00m<sup>2</sup>. **Lote 06:** NORTE (frente): 6,00m, com a Rua 03. SUL (fundos): 6,00m, com o lote 71. LESTE (lado direito): 25,00m, com o lote 05. OESTE (lado esquerdo): 25,00m, com o lote 07. Área: 150,00m<sup>2</sup>. **Lote 07:** NORTE (frente): 6,00m, com a Rua 03. SUL (fundos): 6,00m, com o lote 70. LESTE (lado direito): 25,00m, com o lote 06. OESTE (lado esquerdo): 25,00m, com o lote 08. Área: 150,00m<sup>2</sup>. **Lote 08:** NORTE (frente): 6,00m, com a Rua 03. SUL (fundos): 6,00m, com o lote 69. LESTE (lado direito): 25,00m, com o lote 07. OESTE (lado esquerdo): 25,00m, com o lote 09. Área: 150,00m<sup>2</sup>. **Lote 09:** NORTE (frente): 6,00m, com a Rua 03. SUL (fundos): 6,00m, com o lote 68. LESTE (lado direito): 25,00m, com o lote 08. OESTE (lado esquerdo): 25,00m, com o lote 10. Área: 150,00m<sup>2</sup>. **Lote 10:** NORTE (frente): 6,00m, com a Rua 03. SUL (fundos): 6,00m, com o lote 67. LESTE (lado direito): 25,00m, com o lote 09. OESTE (lado esquerdo): 25,00m, com o lote 11. Área: 150,00m<sup>2</sup>. **Lote 11:** NORTE (frente): 6,00m, com a Rua 03. SUL (fundos): 6,00m, com o lote 66. LESTE (lado direito): 25,00m, com o lote 10. OESTE (lado esquerdo): 25,00m, com o lote 12. Área: 150,00m<sup>2</sup>. **Lote 12:** NORTE (frente): 6,00m, com a Rua 03. SUL (fundos): 6,00m, com o lote 65. LESTE (lado direito): 25,00m, com o lote 11. OESTE (lado esquerdo): 25,00m, com o lote 13. Área: 150,00m<sup>2</sup>. **Lote 13:** NORTE (frente): 6,00m, com a Rua 03. SUL (fundos): 6,00m, com o lote 64. LESTE (lado direito): 25,00m, com o lote 12. OESTE (lado esquerdo): 25,00m, com o lote 14. Área: 150,00m<sup>2</sup>. **Lote 14:** NORTE (frente): 6,00m, com a Rua 03. SUL (fundos): 6,00m, com o lote 63. LESTE (lado direito): 25,00m, com o lote 13. OESTE (lado esquerdo): 25,00m, com o lote 15. Área: 150,00m<sup>2</sup>. **Lote 15:** NORTE (frente): 6,00m, com a Rua 03. SUL (fundos): 6,00m, com o lote 62. LESTE (lado direito): 25,00m, com o lote 14. OESTE (lado esquerdo): 25,00m, com o lote 16. Área: 150,00m<sup>2</sup>. **Lote 16:** NORTE (frente): 6,00m, com a Rua 03. SUL (fundos): 6,00m, com o lote 61. LESTE (lado direito): 25,00m, com o lote 15. OESTE (lado esquerdo): 25,00m, com o lote 17. Área: 150,00m<sup>2</sup>. **Lote 17:** NORTE (frente): 6,00m, com a Rua 03. SUL (fundos): 6,00m, com o lote 60. LESTE (lado direito): 25,00m, com o lote 16. OESTE (lado esquerdo): 25,00m, com o lote 18. Área: 150,00m<sup>2</sup>. **Lote 18:** NORTE (frente): 6,00m, com a Rua 03. SUL (fundos): 6,00m, com o lote 59. LESTE (lado direito): 25,00m, com o lote 17. OESTE (lado esquerdo): 25,00m, com o lote 19. Área: 150,00m<sup>2</sup>. **Lote 19:** NORTE (frente): 6,00m, com a Rua 03. SUL (fundos): 6,00m, com o lote 58. LESTE (lado direito): 25,00m, com o lote 18. OESTE (lado esquerdo): 25,00m, com o lote 20. Área: 150,00m<sup>2</sup>. **Lote 20:** NORTE (frente): 6,00m com a Rua 03. SUL (fundos): 6,00m, com o lote 57. LESTE (lado direito):





25,00m, com o lote 19. OESTE (lado esquerdo): 25,00m, com o lote 21. Área: 150,00m². **Lote 21:** NORTE (frente): 6,00m, com a Rua 03. SUL (fundos): 6,00m, com o lote 56. LESTE (lado direito): 25,00m, com o lote 20. OESTE (lado esquerdo): 25,00m, com o lote 22. Área: 150,00m². **Lote 22:** NORTE (frente): 6,00m, com a Rua 03. SUL (fundos): 6,00m, com o lote 55. LESTE (lado direito): 25,00m, com o lote 21. OESTE (lado esquerdo): 25,00m, com o lote 23. Área: 150,00m². **Lote 23:** NORTE (frente): 6,00m, com a Rua 03. SUL (fundos): 6,00m, com o lote 54. LESTE (lado direito): 25,00m, com o lote 22. OESTE (lado esquerdo): 25,00m, com o lote 24. Área: 150,00m². **Lote 24:** NORTE (frente): 6,00m, com a Rua 03. SUL (fundos): 6,00m, com o lote 53. LESTE (lado direito): 25,00m, com o lote 23. OESTE (lado esquerdo): 25,00m, com o lote 25. Área: 150,00m². **Lote 25:** NORTE (frente): 6,00m, com a Rua 03. SUL (fundos): 6,00m, com o lote 52. LESTE (lado direito): 25,00m, com o lote 24. OESTE (lado esquerdo): 25,00m, com o lote 26. Área: 150,00m². **Lote 26:** NORTE (frente): 6,00m, com a Rua 03. SUL (fundos): 6,00m, com o lote 51. LESTE (lado direito): 25,00m com o lote 25. OESTE (lado esquerdo): 25,00m com o lote 27. Área: 150,00m². **Lote 27:** NORTE (frente): 6,00m, com a Rua 03. SUL (fundos): 6,00m, com o lote 50. LESTE (lado direito): 25,00m, com o lote 26. OESTE (lado esquerdo): 25,00m, com o lote 28. Área: 150,00m². **Lote 28:** NORTE (frente): 6,00m, com a Rua 03. SUL (fundos): 6,00m, com o lote 49. LESTE (lado direito): 25,00m, com o lote 27. OESTE (lado esquerdo): 25,00m, com o lote 29. Área: 150,00m². **Lote 29:** NORTE (frente): 6,00m, com a Rua 03. SUL (fundos): 6,00m, com o lote 48. LESTE (lado direito): 25,00m, com o lote 28. OESTE (lado esquerdo): 25,00m, com o lote 30. Área: 150,00m². **Lote 30:** NORTE (frente): 6,00m, com a Rua 03. SUL (fundos): 6,00m, com o lote 47. LESTE (lado direito): 25,00m, com o lote 29. OESTE (lado esquerdo): 25,00m, com o lote 31. Área: 150,00m². **Lote 31:** NORTE (frente): 6,00m, com a Rua 03. SUL (fundos): 6,00m, com o lote 46. LESTE (lado direito): 25,00m, com o lote 30. OESTE (lado esquerdo): 25,00m, com o lote 32. Área: 150,00m². **Lote 32:** NORTE (frente): 6,00m, com a Rua 03. SUL (fundos): 6,00m, com o lote 45. LESTE (lado direito): 25,00m, com o lote 31. OESTE (lado esquerdo): 25,00m, com o lote 33. Área: 150,00m². **Lote 33:** NORTE (frente): 6,00m, com a Rua 03. SUL (fundos): 6,00m, com o lote 44. LESTE (lado direito): 25,00m, com o lote 32. OESTE (lado esquerdo): 25,00m, com o lote 34. Área: 150,00m². **Lote 34:** NORTE (frente): 6,00m, com a Rua 03. SUL (fundos): 6,00m, com o lote 43. LESTE (lado direito): 25,00m, com o lote 33. OESTE (lado esquerdo): 25,00m, com o lote 35. Área: 150,00m². **Lote 35:** NORTE (frente): 6,00m, com a Rua 03. SUL (fundos): 6,00m, com o lote 42. LESTE (lado direito): 25,00m, com o lote 34. OESTE (lado esquerdo): 25,00m, com o lote 36. Área: 150,00m². **Lote 36:** NORTE (frente): 6,00m, com a Rua 03. SUL (fundos): 6,00m, com o lote 41. LESTE (lado direito): 25,00m, com o lote 35. OESTE (lado esquerdo): 25,00m, com o lote 37. Área: 150,00m². **Lote 37:** NORTE (frente): 6,00m, com a Rua 03. SUL (fundos): 6,00m, com o lote 40. LESTE (lado direito): 25,00m, com o lote 36. OESTE (lado esquerdo): 25,00m, com o lote 38. Área: 150,00m². **Lote 38:** NORTE (frente): 7,42m, com a Rua 03, com ângulo interno de 92°46'48" com a Rua 16. SUL (fundos): 8,57m com o lote 39, com ângulo interno de 87°13'12" com a Rua 16. LESTE (lado direito): 25,00m, com o lote 37. OESTE (lado esquerdo):



25,33m, com a Rua 16, com ângulo interno de  $92^{\circ}46'48''$  com a Rua 03 e ângulo interno de  $87^{\circ}13'12''$  com o lote 39. Área: 198,87m<sup>2</sup>. **Lote 39:** SUL (frente): 9,82m, com a Rua 04, com ângulo interno de  $87^{\circ}13'12''$  com a Rua 16. NORTE (fundos): 8,57m, com o lote 38, com ângulo interno de  $92^{\circ}46'48''$  com a Rua 16. OESTE (lado direito): 25,15m com o lote 16, com ângulo interno de  $92^{\circ}46'48''$  com o lote 38 e ângulo interno de  $87^{\circ}13'12''$  com a Rua 04. LESTE (lado esquerdo): 25,00m com o lote 40. Área: 229,15m<sup>2</sup>. **Lote 40:** SUL (frente): 6,00m, com a Rua 04. NORTE (fundos): 6,00m, com o lote 37. OESTE (lado direito): 25,00m, com o lote 39. LESTE (lado esquerdo): 25,00m, com o lote 41. Área: 150,00m<sup>2</sup>. **Lote 41:** SUL (frente): 6,00m, com a Rua 04. NORTE (fundos): 6,00m, com o lote 36. OESTE (lado direito): 25,00m, com o lote 40. LESTE (lado esquerdo): 25,00m, com o lote 42. Área: 150,00m<sup>2</sup>. **Lote 42:** SUL (frente): 6,00m, com a Rua 04. NORTE (fundos): 6,00m, com o lote 35. OESTE (lado direito): 25,00m, com o lote 41. LESTE (lado esquerdo): 25,00m, com o lote 43. Área: 150,00m<sup>2</sup>. **Lote 43:** SUL (frente): 6,00m, com a Rua 04. NORTE (fundos): 6,00m, com o lote 34. OESTE (lado direito): 25,00m, com o lote 42. LESTE (lado esquerdo): 25,00m, com o lote 44. Área: 150,00m<sup>2</sup>. **Lote 44:** SUL (frente): 6,00m, com a Rua 04. NORTE (fundos): 6,00m, com o lote 33. OESTE (lado direito): 25,00m, com o lote 43. LESTE (lado esquerdo): 25,00m, com o lote 45. Área: 150,00m<sup>2</sup>. **Lote 45:** SUL (frente): 6,00m, com a Rua 04. NORTE (fundos): 6,00m, com o lote 32. OESTE (lado direito): 25,00m, com o lote 44. LESTE (lado esquerdo): 25,00m, com o lote 46. Área: 150,00m<sup>2</sup>. **Lote 46:** SUL (frente): 6,00m, com a Rua 04. NORTE (fundos): 6,00m, com o lote 31. OESTE (lado direito): 25,00m, com o lote 45. LESTE (lado esquerdo): 25,00m, com o lote 47. Área: 150,00m<sup>2</sup>. **Lote 47:** SUL (frente): 6,00m, com a Rua 04. NORTE (fundos): 6,00m, com o lote 30. OESTE (lado direito): 25,00m, com o lote 46. LESTE (lado esquerdo): 25,00m, com o lote 48. Área: 150,00m<sup>2</sup>. **Lote 48:** SUL (frente): 6,00m, com a Rua 04. NORTE (fundos): 6,00m, com o lote 29. OESTE (lado direito): 25,00m, com o lote 47. LESTE (lado esquerdo): 25,00m, com o lote 49. Área: 150,00m<sup>2</sup>. **Lote 49:** SUL (frente): 6,00m, com a Rua 04. NORTE (fundos): 6,00m, com o lote 28. OESTE (lado direito): 25,00m, com o lote 48. LESTE (lado esquerdo): 25,00m, com o lote 50. Área: 150,00m<sup>2</sup>. **Lote 50:** SUL (frente): 6,00m, com a Rua 04. NORTE (fundos): 6,00m, com o lote 27. OESTE (lado direito): 25,00m, com o lote 49. LESTE (lado esquerdo): 25,00m, com o lote 51. Área: 150,00m<sup>2</sup>. **Lote 51:** SUL (frente): 6,00m, com a Rua 04. NORTE (fundos): 6,00m, com o lote 26. OESTE (lado direito): 25,00m, com o lote 50. LESTE (lado esquerdo): 25,00m, com o lote 52. Área: 150,00m<sup>2</sup>. **Lote 52:** SUL (frente): 6,00m, com a Rua 04. NORTE (fundos): 6,00m, com o lote 25. OESTE (lado direito): 25,00m, com o lote 51. LESTE (lado esquerdo): 25,00m, com o lote 53. Área: 150,00m<sup>2</sup>. **Lote 53:** SUL (frente): 6,00m, com a Rua 04. NORTE (fundos): 6,00m, com o lote 24. OESTE (lado direito): 25,00m, com o lote 52. LESTE (lado esquerdo): 25,00m, com o lote 54. Área: 150,00m<sup>2</sup>. **Lote 54:** SUL (frente): 6,00m, com a Rua 04. NORTE (fundos): 6,00m, com o lote 23. OESTE (lado direito): 25,00m, com o lote 53. LESTE (lado esquerdo): 25,00m, com o lote 55. Área: 150,00m<sup>2</sup>. **Lote 55:** SUL (frente): 6,00m, com a Rua 04. NORTE (fundos): 6,00m, com o lote 22. OESTE (lado direito): 25,00m, com o lote 54. LESTE (lado esquerdo): 25,00m, com o lote 56. Área: 150,00m<sup>2</sup>. **Lote 56:** SUL (frente): 6,00m,





com a Rua 04. NORTE (fundos): 6,00m, com o lote 21. OESTE (lado direito): 25,00m, com o lote 55. LESTE (lado esquerdo): 25,00m, com o lote 57. Área: 150,00m<sup>2</sup>. **Lote 57:** SUL (frente): 6,00m, com a Rua 04. NORTE (fundos): 6,00m, com o lote 20. OESTE (lado direito): 25,00m, com o lote 56. LESTE (lado esquerdo): 25,00m, com o lote 58. Área: 150,00m<sup>2</sup>. **Lote 58:** SUL (frente): 6,00m, com a Rua 04. NORTE (fundos): 6,00m, com o lote 19. OESTE (lado direito): 25,00m, com o lote 57. LESTE (lado esquerdo): 25,00m, com o lote 59. Área: 150,00m<sup>2</sup>. **Lote 59:** SUL (frente): 6,00m, com a Rua 04. NORTE (fundos): 6,00m, com o lote 18. OESTE (lado direito): 25,00m, com o lote 58. LESTE (lado esquerdo): 25,00m, com o lote 60. Área: 150,00m<sup>2</sup>. **Lote 60:** SUL (frente): 6,00m, com a Rua 04. NORTE (fundos): 6,00m, com o lote 17. OESTE (lado direito): 25,00m, com o lote 59. LESTE (lado esquerdo): 25,00m, com o lote 61. Área: 150,00m<sup>2</sup>. **Lote 61:** SUL (frente): 6,00m, com a Rua 04. NORTE (fundos): 6,00m, com o lote 16. OESTE (lado direito): 25,00m, com o lote 60. LESTE (lado esquerdo): 25,00m, com o lote 62. Área: 150,00m<sup>2</sup>. **Lote 62:** SUL (frente): 6,00m, com a Rua 04. NORTE (fundos): 6,00m, com o lote 15. OESTE (lado direito): 25,00m, com o lote 61. LESTE (lado esquerdo): 25,00m, com o lote 63. Área: 150,00m<sup>2</sup>. **Lote 63:** SUL (frente): 6,00m, com a Rua 04. NORTE (fundos): 6,00m, com o lote 14. OESTE (lado direito): 25,00m, com o lote 62. LESTE (lado esquerdo): 25,00m, com o lote 64. Área: 150,00m<sup>2</sup>. **Lote 64:** SUL (frente): 6,00m, com a Rua 04. NORTE (fundos): 6,00m, com o lote 13. OESTE (lado direito): 25,00m, com o lote 63. LESTE (lado esquerdo): 25,00m, com o lote 65. Área: 150,00m<sup>2</sup>. **Lote 65:** SUL (frente): 6,00m, com a Rua 04. NORTE (fundos): 6,00m, com o lote 12. OESTE (lado direito): 25,00m, com o lote 64. LESTE (lado esquerdo): 25,00m, com o lote 66. Área: 150,00m<sup>2</sup>. **Lote 66:** SUL (frente): 6,00m, com a Rua 04. NORTE (fundos): 6,00m, com o lote 11. OESTE (lado direito): 25,00m, com o lote 65. LESTE (lado esquerdo): 25,00m, com o lote 67. Área: 150,00m<sup>2</sup>. **Lote 67:** SUL (frente): 6,00m, com a Rua 04. NORTE (fundos): 6,00m, com o lote 10. OESTE (lado direito): 25,00m, com o lote 66. LESTE (lado esquerdo): 25,00m, com o lote 68. Área: 150,00m<sup>2</sup>. **Lote 68:** SUL (frente): 6,00m, com a Rua 04. NORTE (fundos): 6,00m, com o lote 09. OESTE (lado direito): 25,00m, com o lote 67. LESTE (lado esquerdo): 25,00m, com o lote 69. Área: 150,00m<sup>2</sup>. **Lote 69:** SUL (frente): 6,00m, com a Rua 04. NORTE (fundos): 6,00m, com o lote 08. OESTE (lado direito): 25,00m, com o lote 68. LESTE (lado esquerdo): 25,00m, com o lote 70. Área: 150,00m<sup>2</sup>. **Lote 70:** SUL (frente): 6,00m, com a Rua 04. NORTE (fundos): 6,00m, com o lote 07. OESTE (lado direito): 25,00m, com o lote 69. LESTE (lado esquerdo): 25,00m, com o lote 71. Área: 150,00m<sup>2</sup>. **Lote 71:** SUL (frente): 6,00m, com a Rua 04. NORTE (fundos): 6,00m, com o lote 06. OESTE (lado direito): 25,00m, com a Rua 70. LESTE (lado esquerdo): 25,00m, com o lote 72. Área: 150,00m<sup>2</sup>. **Lote 72:** SUL (frente): 6,00m, com a Rua 04. NORTE (fundos): 6,00m, com o lote 05. OESTE (lado direito): 25,00m, com o lote 71. LESTE (lado esquerdo): 25,00m, com o lote 73. Área: 150,00m<sup>2</sup>. **Lote 73:** SUL (frente): 6,00m, com a Rua 04. NORTE (fundos): 6,00m, com o lote 04. OESTE (lado direito): 25,00m, com o lote 72. LESTE (lado esquerdo): 25,00m, com o lote 74. Área: 150,00m<sup>2</sup>. **Lote 74:** SUL (frente): 6,00m, com a Rua 04. NORTE (fundos): 6,00m, com o lote 03. OESTE (lado direito): 25,00m, com o lote 73. LESTE (lado esquerdo): 25,00m, com o lote 75. Área:



150,00m². **Lote 75:** SUL (frente): 6,00m, com a Rua 04. NORTE (fundos): 6,00m, com o lote 02. OESTE (lado direito): 25,00m, com o lote 74. LESTE (lado esquerdo): 25,00m, com o lote 76. Área: 150,00m². **Lote 76:** SUL (frente): 10,40m, com a Rua 04. NORTE (fundos): 10,40m, com o lote 01. OESTE (lado direito): 25,00m com o lote 75. LESTE (lado esquerdo): 25,00m com a Rua 01. Área: 260,00m². **QUADRA 06 – 74 lotes de formatos regulares:** **Lote 01:** NORTE (frente): 10,40m, com a Rua 04. SUL (fundos): 10,40m, com parte do lote 74. LESTE (lado direito): 25,00m, com a Rua 01. OESTE (lado esquerdo): 25,00m com o lote 02. Área: 260,00m². **Lote 02:** NORTE (frente): 6,00m, com a Rua 04. SUL (fundos): 6,00m, com parte do lote 74. LESTE (lado direito): 25,00m, com o lote 01. OESTE (lado esquerdo): 25,00m, com o lote 03. Área: 150,00m². **Lote 03:** NORTE (frente): 6,00m, com a Rua 04. SUL (fundos): 6,00m, com parte do lote 74. LESTE (lado direito): 25,00m, com o lote 02. OESTE (lado esquerdo): 25,00m, com o lote 04. Área: 150,00m². **Lote 04:** NORTE (frente): 6,00m, com a Rua 04. SUL (fundos): 6,00m com o lote 73. LESTE (lado direito): 25,00m, com o lote 03. OESTE (lado esquerdo): 25,00m, com o lote 05. Área: 150,00m². **Lote 05:** NORTE (frente): 6,00m, com a Rua 04. SUL (fundos): 6,00m, com o lote 72. LESTE (lado direito): 25,00m, com o lote 04. OESTE (lado esquerdo): 25,00m, com o lote 06. Área: 150,00m². **Lote 06:** NORTE (frente): 6,00m, com a Rua 04. SUL (fundos): 6,00m, com o lote 71. LESTE (lado direito): 25,00m, com o lote 05. OESTE (lado esquerdo): 25,00m, com o lote 07. Área: 150,00m². **Lote 07:** NORTE (frente): 6,00m, com a Rua 04. SUL (fundos): 6,00m, com o lote 70. LESTE (lado direito): 25,00m, com o lote 06. OESTE (lado esquerdo): 25,00m, com o lote 08. Área: 150,00m². **Lote 08:** NORTE (frente): 6,00m, com a Rua 04. SUL (fundos): 6,00m, com o lote 69. LESTE (lado direito): 25,00m, com o lote 07. OESTE (lado esquerdo): 25,00m, com o lote 09. Área: 150,00m². **Lote 09:** NORTE (frente): 6,00m, com a Rua 04. SUL (fundos): 6,00m, com o lote 68. LESTE (lado direito): 25,00m, com o lote 08. OESTE (lado esquerdo): 25,00m, com o lote 10. Área: 150,00m². **Lote 10:** NORTE (frente): 6,00m, com a Rua 04. SUL (fundos): 6,00m, com o lote 67. LESTE (lado direito): 25,00m, com o lote 09. OESTE (lado esquerdo): 25,00m, com o lote 11. Área: 150,00m². **Lote 11:** NORTE (frente): 6,00m, com a Rua 04. SUL (fundos): 6,00m, com o lote 66. LESTE (lado direito): 25,00m, com o lote 10. OESTE (lado esquerdo): 25,00m, com o lote 12. Área: 150,00m². **Lote 12:** NORTE (frente): 6,00m, com a Rua 04. SUL (fundos): 6,00m, com o lote 65. LESTE (lado direito): 25,00m, com o lote 11. OESTE (lado esquerdo): 25,00m, com o lote 13. Área: 150,00m². **Lote 13:** NORTE (frente): 6,00m, com a Rua 04. SUL (fundos): 6,00m, com o lote 64. LESTE (lado direito): 25,00m, com o lote 12. OESTE (lado esquerdo): 25,00m, com o lote 14. Área: 150,00m². **Lote 14:** NORTE (frente): 6,00m, com a Rua 04. SUL (fundos): 6,00m, com o lote 63. LESTE (lado direito): 25,00m, com o lote 13. OESTE (lado esquerdo): 25,00m, com o lote 15. Área: 150,00m². **Lote 15:** NORTE (frente): 6,00m, com a Rua 04. SUL (fundos): 6,00m, com o lote 62. LESTE (lado direito): 25,00m, com o lote 14. OESTE (lado esquerdo): 25,00m, com o lote 16. Área: 150,00m². **Lote 16:** NORTE (frente): 6,00m, com a Rua 04. SUL (fundos): 6,00m, com o lote 61. LESTE (lado direito): 25,00m, com o lote 15. OESTE (lado esquerdo): 25,00m, com o lote 17. Área: 150,00m². **Lote 17:** NORTE (frente): 6,00m, com a Rua 04. SUL





(fundos): 6,00m, com o lote 60. LESTE (lado direito): 25,00m, com o lote 16. OESTE (lado esquerdo): 25,00m, com o lote 18. Área: 150,00m<sup>2</sup>. **Lote 18:** NORTE (frente): 6,00m, com a Rua 04. SUL (fundos): 6,00m, com o lote 59. LESTE (lado direito): 25,00m, com o lote 17. OESTE (lado esquerdo): 25,00m, com o lote 19. Área: 150,00m<sup>2</sup>. **Lote 19:** NORTE (frente): 6,00m, com a Rua 04. SUL (fundos): 6,00m, com o lote 58. LESTE (lado direito): 25,00m, com o lote 18. OESTE (lado esquerdo): 25,00m, com o lote 20. Área: 150,00m<sup>2</sup>. **Lote 20:** NORTE (frente): 6,00m, com a Rua 04. SUL (fundos): 6,00m, com o lote 57. LESTE (lado direito): 25,00m, com o lote 19. OESTE (lado esquerdo): 25,00m, com o lote 21. Área: 150,00m<sup>2</sup>. **Lote 21:** NORTE (frente): 6,00m, com a Rua 04. SUL (fundos): 6,00m, com o lote 56. LESTE (lado direito): 25,00m, com o lote 20. OESTE (lado esquerdo): 25,00m, com o lote 22. Área: 150,00m<sup>2</sup>. **Lote 22:** NORTE (frente): 6,00m, com a Rua 04. SUL (fundos): 6,00m, com o lote 55. LESTE (lado direito): 25,00m, com o lote 21. OESTE (lado esquerdo): 25,00m, com o lote 23. Área: 150,00m<sup>2</sup>. **Lote 23:** NORTE (frente): 6,00m, com a Rua 04. SUL (fundos): 6,00m, com o lote 54. LESTE (lado direito): 25,00m, com o lote 22. OESTE (lado esquerdo): 25,00m, com o lote 24. Área: 150,00m<sup>2</sup>. **Lote 24:** NORTE (frente): 6,00m, com a Rua 04. SUL (fundos): 6,00m, com o lote 53. LESTE (lado direito): 25,00m, com o lote 23. OESTE (lado esquerdo): 25,00m, com o lote 25. Área: 150,00m<sup>2</sup>. **Lote 25:** NORTE (frente): 6,00m, com a Rua 04. SUL (fundos): 6,00m, com o lote 52. LESTE (lado direito): 25,00m, com o lote 24. OESTE (lado esquerdo): 25,00m, com o lote 26. Área: 150,00m<sup>2</sup>. **Lote 26:** NORTE (frente): 6,00m, com a Rua 04. SUL (fundos): 6,00m, com o lote 51. LESTE (lado direito): 25,00m, com o lote 25. OESTE (lado esquerdo): 25,00m, com o lote 27. Área: 150,00m<sup>2</sup>. **Lote 27:** NORTE (frente): 6,00m, com a Rua 04. SUL (fundos): 6,00m, com o lote 50. LESTE (lado direito): 25,00m, com o lote 26. OESTE (lado esquerdo): 25,00m, com o lote 28. Área: 150,00m<sup>2</sup>. **Lote 28:** NORTE (frente): 6,00m, com a Rua 04. SUL (fundos): 6,00m, com o lote 49. LESTE (lado direito): 25,00m, com o lote 27. OESTE (lado esquerdo): 25,00m, com o lote 29. Área: 150,00m<sup>2</sup>. **Lote 29:** NORTE (frente): 6,00m, com a Rua 04. SUL (fundos): 6,00m, com o lote 48. LESTE (lado direito): 25,00m, com o lote 28. OESTE (lado esquerdo): 25,00m, com o lote 30. Área: 150,00m<sup>2</sup>. **Lote 30:** NORTE (frente): 6,00m, com a Rua 04. SUL (fundos): 6,00m, com o lote 47. LESTE (lado direito): 25,00m, com o lote 29. OESTE (lado esquerdo): 25,00m, com o lote 31. Área: 150,00m<sup>2</sup>. **Lote 31:** NORTE (frente): 6,00m, com a Rua 04. SUL (fundos): 6,00m, com o lote 46. LESTE (lado direito): 25,00m, com o lote 30. OESTE (lado esquerdo): 25,00m, com o lote 32. Área: 150,00m<sup>2</sup>. **Lote 32:** NORTE (frente): 6,00m, com a Rua 04. SUL (fundos): 6,00m, com o lote 45. LESTE (lado direito): 25,00m, com o lote 31. OESTE (lado esquerdo): 25,00m, com o lote 33. Área: 150,00m<sup>2</sup>. **Lote 33:** NORTE (frente): 6,00m, com a Rua 04. SUL (fundos): 6,00m, com o lote 44. LESTE (lado direito): 25,00m, com o lote 32. OESTE (lado esquerdo): 25,00m, com o lote 34. Área: 150,00m<sup>2</sup>. **Lote 34:** NORTE (frente): 6,00m, com a Rua 04. SUL (fundos): 6,00m, com o lote 43. LESTE (lado direito): 25,00m, com o lote 33. OESTE (lado esquerdo): 25,00m, com o lote 35. Área: 150,00m<sup>2</sup>. **Lote 35:** NORTE (frente): 6,00m, com a Rua 04. SUL (fundos): 6,00m, com o lote 42. LESTE (lado direito): 25,00m, com o lote 34. OESTE (lado esquerdo): 25,00m, com o lote 36. Área: 150,00m<sup>2</sup>. **Lote**



**36:** NORTE (frente): 6,00m, com a Rua 04. SUL (fundos): 6,00m, com o lote 41. LESTE (lado direito): 25,00m, com o lote 35. OESTE (lado esquerdo): 25,00m com o lote 37. Área: 150,00m<sup>2</sup>. **Lote 37:** NORTE (frente): 6,00m, com a Rua 04. SUL (fundos): 6,00m, com o lote 40. LESTE (lado direito): 25,00m, com o lote 36. OESTE (lado esquerdo): 25,00m, com o lote 38. Área: 150,00m<sup>2</sup>. **Lote 38:** NORTE (frente): 10,12m, com a Rua 04, com ângulo interno de 92°46'48" com a Rua 16. SUL (fundos): 11,53m, com o lote 39, com ângulo interno de 87°13'12" com a Rua 16. LESTE (lado direito): 25,00m, com o lote 37. OESTE (lado esquerdo): 25,01m com a Rua 16, com ângulo interno de 92°46'48" com a Rua 04 e ângulo interno de 87°13'12" com o lote 39. Área: 272,76m<sup>2</sup>. **Lote 39:** SUL (frente): 12,74m com a Rua 06, com ângulo interno de 87°13'12" com a Rua 16. NORTE (fundos): 11,53m com o lote 38, com ângulo interno de 92°46'48" com a Rua 16. OESTE (lado direito): 25,00m com a Rua 16, com ângulo interno de 92°46'48" com o lote 38 e ângulo interno de 87°13'12" com a Rua 16. LESTE (lado esquerdo): 25,00m com o lote 40. Área: 303,04m<sup>2</sup>. **Lote 40:** SUL (frente): 6,00m, com a Rua 06. NORTE (fundos): 6,00m, com o lote 37. OESTE (lado direito): 25,00m, com o lote 39. LESTE (lado esquerdo): 25,00m, com o lote 41. Área: 150,00m<sup>2</sup>. **Lote 41:** SUL (frente): 6,00m, com a Rua 06. NORTE (fundos): 6,00m, com o lote 36. OESTE (lado direito): 25,00m, com o lote 40. LESTE (lado esquerdo): 25,00m, com o lote 42. Área: 150,00m<sup>2</sup>. **Lote 42:** SUL (frente): 6,00m, com a Rua 06. NORTE (fundos): 6,00m, com o lote 35. OESTE (lado direito): 25,00m, com o lote 41. LESTE (lado esquerdo): 25,00m, com o lote 43. Área: 150,00m<sup>2</sup>. **Lote 43:** SUL (frente): 6,00m, com a Rua 06. NORTE (fundos): 6,00m, com o lote 34. OESTE (lado direito): 25,00m, com o lote 42. LESTE (lado esquerdo): 25,00m, com o lote 44. Área: 150,00m<sup>2</sup>. **Lote 44:** SUL (frente): 6,00m, com a Rua 06. NORTE (fundos): 6,00m, com o lote 33. OESTE (lado direito): 25,00m, com o lote 43. LESTE (lado esquerdo): 25,00m, com o lote 45. Área: 150,00m<sup>2</sup>. **Lote 45:** SUL (frente): 6,00m, com a Rua 06. NORTE (fundos): 6,00m, com o lote 32. OESTE (lado direito): 25,00m, com o lote 44. LESTE (lado esquerdo): 25,00m, com o lote 46. Área: 150,00m<sup>2</sup>. **Lote 46:** SUL (frente): 6,00m, com a Rua 06. NORTE (fundos): 6,00m, com o lote 31. OESTE (lado direito): 25,00m, com o lote 45. LESTE (lado esquerdo): 25,00m, com o lote 47. Área: 150,00m<sup>2</sup>. **Lote 47:** SUL (frente): 6,00m, com a Rua 06. NORTE (fundos): 6,00m, com o lote 30. OESTE (lado direito): 25,00m, com o lote 46. LESTE (lado esquerdo): 25,00m, com o lote 48. Área: 150,00m<sup>2</sup>. **Lote 48:** SUL (frente): 6,00m, com a Rua 06. NORTE (fundos): 6,00m, com o lote 29. OESTE (lado direito): 25,00m, com o lote 47. LESTE (lado esquerdo): 25,00m, com o lote 49. Área: 150,00m<sup>2</sup>. **Lote 49:** SUL (frente): 6,00m, com a Rua 06. NORTE (fundos): 6,00m, com o lote 28. OESTE (lado direito): 25,00m, com o lote 48. LESTE (lado esquerdo): 25,00m, com o lote 50. Área: 150,00m<sup>2</sup>. **Lote 50:** SUL (frente): 6,00m, com a Rua 06. NORTE (fundos): 6,00m, com o lote 27. OESTE (lado direito): 25,00m, com o lote 49. LESTE (lado esquerdo): 25,00m, com o lote 51. Área: 150,00m<sup>2</sup>. **Lote 51:** SUL (frente): 6,00m, com a Rua 06. NORTE (fundos): 6,00m, com o lote 26. OESTE (lado direito): 25,00m, com o lote 50. LESTE (lado esquerdo): 25,00m, com o lote 52. Área: 150,00m<sup>2</sup>. **Lote 52:** SUL (frente): 6,00m, com a Rua 06. NORTE (fundos): 6,00m, com o lote 25. OESTE (lado direito): 25,00m, com o lote 51. LESTE (lado esquerdo):



38  
CARTORIO  
PONTES

25,00m, com o lote 53. Área: 150,00m². **Lote 53:** SUL (frente): 6,00m, com a Rua 06. NORTE (fundos): 6,00m, com o lote 24. OESTE (lado direito): 25,00m, com o lote 52. LESTE (lado esquerdo): 25,00m, com o lote 54. Área: 150,00m². **Lote 54:** SUL (frente): 6,00m, com a Rua 06. NORTE (fundos): 6,00m, com o lote 23. OESTE (lado direito): 25,00m, com o lote 53. LESTE (lado esquerdo): 25,00m, com o lote 55. Área: 150,00m². **Lote 55:** SUL (frente): 6,00m, com a Rua 06. NORTE (fundos): 6,00m, com o lote 22. OESTE (lado direito): 25,00m, com o lote 54. LESTE (lado esquerdo): 25,00m, com o lote 56. Área: 150,00m². **Lote 56:** SUL (frente): 6,00m, com a Rua 06. NORTE (fundos): 6,00m, com o lote 21. OESTE (lado direito): 25,00m, com o lote 55. LESTE (lado esquerdo): 25,00m, com o lote 57. Área: 150,00m². **Lote 57:** SUL (frente): 6,00m, com a Rua 06. NORTE (fundos): 6,00m, com o lote 20. OESTE (lado direito): 25,00m, com o lote 56. LESTE (lado esquerdo): 25,00m, com o lote 58. Área: 150,00m². **Lote 58:** SUL (frente): 6,00m, com a Rua 06. NORTE (fundos): 6,00m, com o lote 19. OESTE (lado direito): 25,00m, com o lote 57. LESTE (lado esquerdo): 25,00m, com o lote 59. Área: 150,00m². **Lote 59:** SUL (frente): 6,00m, com a Rua 06. NORTE (fundos): 6,00m, com o lote 18. OESTE (lado direito): 25,00m, com o lote 58. LESTE (lado esquerdo): 25,00m, com o lote 60. Área: 150,00m². **Lote 60:** SUL (frente): 6,00m, com a Rua 06. NORTE (fundos): 6,00m, com o lote 17. OESTE (lado direito): 25,00m, com o lote 59. LESTE (lado esquerdo): 25,00m, com o lote 61. Área: 150,00m². **Lote 61:** SUL (frente): 6,00m, com a Rua 06. NORTE (fundos): 6,00m, com o lote 16. OESTE (lado direito): 25,00m, com o lote 60. LESTE (lado esquerdo): 25,00m, com o lote 62. Área: 150,00m². **Lote 62:** SUL (frente): 6,00m, com a Rua 06. NORTE (fundos): 6,00m, com o lote 15. OESTE (lado direito): 25,00m, com o lote 61. LESTE (lado esquerdo): 25,00m, com o lote 63. Área: 150,00m². **Lote 63:** SUL (frente): 6,00m, com a Rua 06. NORTE (fundos): 6,00m, com o lote 14. OESTE (lado direito): 25,00m, com o lote 62. LESTE (lado esquerdo): 25,00m, com o lote 64. Área: 150,00m². **Lote 64:** SUL (frente): 6,00m, com a Rua 06. NORTE (fundos): 6,00m, com o lote 13. OESTE (lado direito): 25,00m, com o lote 63. LESTE (lado esquerdo): 25,00m, com o lote 65. Área: 150,00m². **Lote 65:** SUL (frente): 6,00m, com a Rua 06. NORTE (fundos): 6,00m, com o lote 12. OESTE (lado direito): 25,00m, com o lote 64. LESTE (lado esquerdo): 25,00m, com o lote 66. Área: 150,00m². **Lote 66:** SUL (frente): 6,00m, com a Rua 06. NORTE (fundos): 6,00m, com o lote 11. OESTE (lado direito): 25,00m, com o lote 65. LESTE (lado esquerdo): 25,00m, com o lote 67. Área: 150,00m². **Lote 67:** SUL (frente): 6,00m, com a Rua 06. NORTE (fundos): 6,00m, com o lote 10. OESTE (lado direito): 25,00m, com o lote 66. LESTE (lado esquerdo): 25,00m, com o lote 68. Área: 150,00m². **Lote 68:** SUL (frente): 6,00m, com a Rua 06. NORTE (fundos): 6,00m, com o lote 09. OESTE (lado direito): 25,00m, com o lote 67. LESTE (lado esquerdo): 25,00m, com o lote 69. Área: 150,00m². **Lote 69:** SUL (frente): 6,00m, com a Rua 06. NORTE (fundos): 6,00m, com o lote 08. OESTE (lado direito): 25,00m, com o lote 68. LESTE (lado esquerdo): 25,00m, com o lote 70. Área: 150,00m². **Lote 70:** SUL (frente): 6,00m, com a Rua 06. NORTE (fundos): 6,00m, com o lote 07. OESTE (lado direito): 25,00m, com o lote 69. LESTE (lado esquerdo): 25,00m, com o lote 71. Área: 150,00m². **Lote 71:** SUL (frente): 6,00m, com a Rua 06. NORTE (fundos): 6,00m, com o lote 06. OESTE (lado direito):



25,00m, com o lote 70. LESTE (lado esquerdo): 25,00m, com o lote 72. Área: 150,00m². **Lote 72:** SUL (frente): 6,00m, com a Rua 06. NORTE (fundos): 6,00m, com o lote 05. OESTE (lado direito): 25,00m, com o lote 71. LESTE (lado esquerdo): 25,00m, com o lote 73. Área: 150,00m². **Lote 73:** SUL (frente): 6,00m, com a Rua 06. NORTE (fundos): 6,00m, com o lote 04. OESTE (lado direito): 25,00m, com o lote 72. LESTE (lado esquerdo): 25,00m, com o lote 74. Área: 150,00m². **Lote 74:** SUL (frente): 23,88m com a Rua 06, com ângulo interno de 107°50'20" com a Rua 01 e ângulo interno de 68°27'5" com o lote 73. NORTE (fundos): 22,44m, com os lotes 01 ao 03. OESTE (lado direito): 25,00m, com o lote 73. LESTE (lado esquerdo): 16,79m, com a Rua 01, com ângulo interno de 107°50'20" com a Rua 01. Área: 461,45m². **QUADRA 07 - 14 Lotes de formatos irregulares:** **Lote 01:** NORTE (frente): 8,86m, com a Rua 04. SUL (fundos): 8,78m, com a Rua 05, com ângulo interno de 92°32'25" com o lote 02. LESTE (lado direito): 29,35m, com a Rua 15. OESTE (lado esquerdo): 28,98m, com o lote 02, com ângulo interno de 92°32'25" com a Rua 05. Área: 256,14m². **Lote 02:** NORTE (frente): 6,00m com a Rua 04. SUL (fundos): 5,97m, com a Rua 05, com ângulo interno de 91°31'25" com o lote 03 e ângulo interno de 88°28'35" com o lote 01. LESTE (lado direito): 28,98m, com o lote 01, com ângulo interno de 88°28'35" com a Rua 05. OESTE (lado esquerdo): 28,78m com o lote 03, com ângulo interno de 91°31'25" com a Rua 05. Área: 171,91m². **Lote 03:** NORTE (frente): 6,00m, com a Rua 04. SUL (fundos): 6,03m com a Rua 05, com ângulo interno de 90°21'5" com o lote 04 e ângulo interno de 89°38'2" com o lote 02. LESTE (lado direito): 28,78m com o lote 02, com ângulo interno de 89°38'2" com a Rua 05. OESTE (lado esquerdo): 28,70m com o lote 04, com ângulo interno de 90°21'5" com a Rua 05. Área: 173,23m². **Lote 04:** NORTE (frente): 6,00m, com a Rua 04. SUL (fundos): 5,96m, com a Rua 05, com ângulo interno de 89°9'32" com o lote 05 e ângulo interno de 90°50'28" com o lote 03. LESTE (lado direito): 28,70m, com o lote 03, com ângulo interno de 90°50'28" com a Rua 05. OESTE (lado esquerdo): 28,90m com o lote 05, com ângulo interno de 89°9'32" com a Rua 05. Área: 171,45m². **Lote 05:** NORTE (frente): 6,00m, com a Rua 04. SUL (fundos): 5,93m, com a Rua 05, com ângulo interno de 88°3'39" com o lote 06 e ângulo interno de 91°56'21" com o lote 04. LESTE (lado direito): 28,90m, com o lote 04, com ângulo interno de 91°56'21" com a Rua 05. OESTE (lado esquerdo): 28,91m com o lote 06, com ângulo interno de 88°3'39" com a Rua 05. Área: 172,34m². **Lote 06:** NORTE (frente): 6,00m, com a Rua 04. SUL (fundos): 5,93m, com a Rua 05, com ângulo interno de 86°54'33" com o lote 07 e ângulo interno de 93°5'27" com o lote 05. LESTE (lado direito): 28,91m, com o lote 05, com ângulo interno de 93°5'27" com a Rua 05. OESTE (lado esquerdo): 29,19m, com o lote 07, com ângulo interno de 86°54'33" com a Rua 05. Área: 173,77m². **Lote 07:** NORTE (frente): 6,00m, com a Rua 04. SUL (fundos): 6,05m, com a Rua 05, com ângulo interno de 85°45'10" com o lote 08 e ângulo interno de 94°14'50" com o lote 06. LESTE (lado direito): 29,19m com o lote 06, com ângulo interno de 94°14'50" com a Rua 05. OESTE (lado esquerdo): 29,60m com o lote 08, com ângulo interno de 85°45'10" com a Rua 05. Área: 176,10m². **Lote 08:** NORTE (frente): 6,00m, com a Rua 04. SUL (fundos): 6,06m com a Rua 05, com ângulo interno de 84°35'30" com o lote 08 e ângulo interno de 95°24'30" com o lote 07. LESTE (lado direito):





29,60m com o lote 07, com ângulo interno de  $95^{\circ}24'30''$  com a Rua 05. OESTE (lado esquerdo): 30,13m com o lote 09, com ângulo interno de  $84^{\circ}35'30''$  com a Rua 05. Área:  $181,18m^2$ . **Lote 09:** NORTE (frente): 6,00m, com a Rua 04. SUL (fundos): 6,03m, com a Rua 05, com ângulo interno de  $83^{\circ}25'29''$  com o lote 10 e ângulo interno de  $96^{\circ}34'31''$  com o lote 08. LESTE (lado direito): 30,13m com o lote 08, com ângulo interno de  $96^{\circ}34'31''$  com a Rua 05. OESTE (lado esquerdo): 30,93m com o lote 10, com ângulo interno de  $83^{\circ}25'29''$  com a Rua 05. Área:  $183,97m^2$ . **Lote 10:** NORTE (frente): 6,00m, com a Rua 04. SUL (fundos): 6,05m, com a Rua 05, com ângulo interno de  $82^{\circ}15'31''$  com o lote 11 e ângulo interno de  $97^{\circ}44'29''$  com o lote 09. LESTE (lado direito): 30,93m, com o lote 09, com ângulo interno de  $97^{\circ}44'29''$  com a Rua 05. OESTE (lado esquerdo): 31,56m, com o lote 11, com ângulo interno de  $82^{\circ}15'31''$  com a Rua 05. Área:  $188,43m^2$ . **Lote 11:** NORTE (frente): 6,00m, com a Rua 04. SUL (fundos): 6,06m, com a Rua 05, com ângulo interno de  $81^{\circ}5'21''$  com o lote 12 e ângulo interno de  $98^{\circ}54'39''$  com o lote 10. LESTE (lado direito): 31,56m, com o lote 10, com ângulo interno de  $98^{\circ}54'39''$  com a Rua 05. OESTE (lado esquerdo): 32,46m, com o lote 12, com ângulo interno de  $81^{\circ}5'21''$  com a Rua 05. Área:  $193,75m^2$ . **Lote 12:** NORTE (frente): 6,00m, com a Rua 04. SUL (fundos): 6,09m, com a Rua 05, com ângulo interno de  $79^{\circ}54'57''$  com o lote 13 e ângulo interno de  $100^{\circ}5'3''$  com o lote 11. LESTE (lado direito): 32,46m, com o lote 11, com ângulo interno de  $100^{\circ}5'3''$  com a Rua 05. OESTE (lado esquerdo): 33,48m com o lote 13, com ângulo interno de  $79^{\circ}54'57''$  com a Rua 05. Área:  $199,78m^2$ . **Lote 13:** NORTE (frente): 6,00m, com a Rua 04. SUL (fundos): 6,16m, com a Rua 05, com ângulo interno de  $78^{\circ}44'18''$  com o lote 14 e ângulo interno de  $101^{\circ}15'42''$  com o lote 12. LESTE (lado direito): 33,48m, com o lote 12, com ângulo interno de  $101^{\circ}15'42''$  com a Rua 05. OESTE (lado esquerdo): 34,65m com o lote 14, com ângulo interno de  $78^{\circ}44'18''$  com a Rua 05. Área:  $206,56m^2$ . **Lote 14:** NORTE (frente): 8,28m, com a Rua 04. SUL (fundos): 8,52m, com a Rua 05, com ângulo interno de  $77^{\circ}19'48''$  com a Rua 01 e ângulo interno de  $102^{\circ}40'12''$  com o lote 13. LESTE (lado direito): 34,65m, com o lote 13, com ângulo interno de  $102^{\circ}40'12''$  com a Rua 05. OESTE (lado esquerdo): 36,90m com a Rua 01, com ângulo interno de  $77^{\circ}19'48''$  com a Rua 05. Área:  $297,56m^2$ . **QUADRA 08 - 28 lotes de formatos regulares:** **Lote 01:** NORTE (frente): 9,49m, com a Rua 06. SUL (fundos): 9,49m, com o lote 28. LESTE (lado direito): 25,00m, com a Rua 11. OESTE (lado esquerdo): 25,00m, com o lote 02. Área:  $237,25m^2$ . **Lote 02:** NORTE (frente): 6,00m, com a Rua 06. SUL (fundos): 6,00m, com o lote 27. LESTE (lado direito): 25,00m, com o lote 01. OESTE (lado esquerdo): 25,00m, com o lote 03. Área:  $150,00m^2$ . **Lote 03:** NORTE (frente): 6,00m, com a Rua 06. SUL (fundos): 6,00m, com o lote 26. LESTE (lado direito): 25,00m, com o lote 02. OESTE (lado esquerdo): 25,00m, com o lote 04. Área:  $150,00m^2$ . **Lote 04:** NORTE (frente): 6,00m, com a Rua 06. SUL (fundos): 6,00m, com o lote 25. LESTE (lado direito): 25,00m, com o lote 03. OESTE (lado esquerdo): 25,00m, com o lote 05. Área:  $150,00m^2$ . **Lote 05:** NORTE (frente): 6,00m, com a Rua 06. SUL (fundos): 6,00m, com o lote 24. LESTE (lado direito): 25,00m, com o lote 04. OESTE (lado esquerdo): 25,00m, com o lote 06. Área:  $150,00m^2$ . **Lote 06:** NORTE (frente): 6,00m, com a Rua 06. SUL (fundos): 6,00m, com o lote 23. LESTE (lado direito): 25,00m, com o lote 05. OESTE (lado



esquerdo): 25,00m, com o lote 07. Área: 150,00m². **Lote 07:** NORTE (frente): 6,00m, com a Rua 06. SUL (fundos): 6,00m, com o lote 22. LESTE (lado direito): 25,00m, com o lote 06. OESTE (lado esquerdo): 25,00m, com o lote 08. Área: 150,00m². **Lote 08:** NORTE (frente): 6,00m, com a Rua 06. SUL (fundos): 6,00m, com o lote 21. LESTE (lado direito): 25,00m, com o lote 07. OESTE (lado esquerdo): 25,00m, com o lote 09. Área: 150,00m². **Lote 09:** NORTE (frente): 6,00m, com a Rua 06. SUL (fundos): 6,00m, com o lote 20. LESTE (lado direito): 25,00m, com o lote 08. OESTE (lado esquerdo): 25,00m, com o lote 10. Área: 150,00m². **Lote 10:** NORTE (frente): 6,00m, com a Rua 06. SUL (fundos): 6,00m, com o lote 19. LESTE (lado direito): 25,00m, com o lote 09. OESTE (lado esquerdo): 25,00m, com o lote 11. Área: 150,00m². **Lote 11:** NORTE (frente): 6,00m, com a Rua 06. SUL (fundos): 6,00m, com o lote 18. LESTE (lado direito): 25,00m, com o lote 10. OESTE (lado esquerdo): 25,00m, com o lote 12. Área: 150,00m². **Lote 12:** NORTE (frente): 6,00m, com a Rua 06. SUL (fundos): 6,00m, com o lote 17. LESTE (lado direito): 25,00m, com o lote 11. OESTE (lado esquerdo): 25,00m, com o lote 13. Área: 150,00m². **Lote 13:** NORTE (frente): 6,00m, com a Rua 06. SUL (fundos): 6,00m, com o lote 16. LESTE (lado direito): 25,00m, com o lote 12. OESTE (lado esquerdo): 25,00m, com o lote 14. Área: 150,00m². **Lote 14:** NORTE (frente): 8,40m, com a Rua 06, com ângulo interno de 92°46'48" com a Rua 16. SUL (fundos): 9,54m com o lote 15, com ângulo interno de 87°13'12" com a Rua 16. LESTE (lado direito): 25,00m, com o lote 13. OESTE (lado esquerdo): 25,03m com a Rua 16, com ângulo interno de 87°13'12" com o lote 15 e ângulo interno de 92°46'48" com a Rua 06. Área: 223,81m². **Lote 15:** SUL (frente): 10,83m, com a Rua 07, com ângulo interno de 87°13'12" com a Rua 16. NORTE (fundos): 9,54m com o lote 14, com ângulo interno de 92°46'48" com a Rua 16. OESTE (lado direito): 25,03m com a Rua 16, com ângulo interno de 87°13'12" com a Rua 07 e ângulo interno de 92°46'48" com o lote 14. LESTE (lado esquerdo): 25,00m com o lote 16. Área: 254,16m². **Lote 16:** SUL (frente): 6,00m, com a Rua 07. NORTE (fundos): 6,00m, com o lote 13. OESTE (lado direito): 25,00m, com o lote 15. LESTE (lado esquerdo): 25,00m, com o lote 17. Área: 150,00m². **Lote 17:** SUL (frente): 6,00m, com a Rua 07. NORTE (fundos): 6,00m, com o lote 12. OESTE (lado direito): 25,00m, com o lote 16. LESTE (lado esquerdo): 25,00m, com o lote 18. Área: 150,00m². **Lote 18:** SUL (frente): 6,00m, com a Rua 07. NORTE (fundos): 6,00m, com o lote 11. OESTE (lado direito): 25,00m, com o lote 17. LESTE (lado esquerdo): 25,00m, com o lote 19. Área: 150,00m². **Lote 19:** SUL (frente): 6,00m, com a Rua 07. NORTE (fundos): 6,00m, com o lote 10. OESTE (lado direito): 25,00m, com o lote 18. LESTE (lado esquerdo): 25,00m, com o lote 20. Área: 150,00m². **Lote 20:** SUL (frente): 6,00m, com a Rua 07. NORTE (fundos): 6,00m, com o lote 09. OESTE (lado direito): 25,00m, com o lote 19. LESTE (lado esquerdo): 25,00m, com o lote 21. Área: 150,00m². **Lote 21:** SUL (frente): 6,00m, com a Rua 07. NORTE (fundos): 6,00m, com o lote 08. OESTE (lado direito): 25,00m, com o lote 20. LESTE (lado esquerdo): 25,00m, com o lote 22. Área: 150,00m². **Lote 22:** SUL (frente): 6,00m, com a Rua 07. NORTE (fundos): 6,00m, com o lote 07. OESTE (lado direito): 25,00m, com o lote 21. LESTE (lado esquerdo): 25,00m, com o lote 23. Área: 150,00m². **Lote 23:** SUL (frente): 6,00m, com a Rua 07. NORTE (fundos): 6,00m, com o lote 06. OESTE (lado direito): 25,00m,





com o lote 22. LESTE (lado esquerdo): 25,00m, com o lote 24. Área: 150,00m². **Lote 24:** SUL (frente): 6,00m, com a Rua 07. NORTE (fundos): 6,00m, com o lote 05. OESTE (lado direito): 25,00m, com o lote 23. LESTE (lado esquerdo): 25,00m, com o lote 25. Área: 150,00m². **Lote 25:** SUL (frente): 6,00m, com a Rua 07. NORTE (fundos): 6,00m, com o lote 04. OESTE (lado direito): 25,00m, com o lote 24. LESTE (lado esquerdo): 25,00m, com o lote 26. Área: 150,00m². **Lote 26:** SUL (frente): 6,00m, com a Rua 07. NORTE (fundos): 6,00m, com o lote 03. OESTE (lado direito): 25,00m, com o lote 25. LESTE (lado esquerdo): 25,00m, com o lote 27. Área: 150,00m². **Lote 27:** SUL (frente): 6,00m, com a Rua 07. NORTE (fundos): 6,00m, com o lote 02. OESTE (lado direito): 25,00m com o lote 26. LESTE (lado esquerdo): 25,00m com o lote 28. Área: 150,00m². **Lote 28:** SUL (frente): 9,49m, com a Rua 07. NORTE (fundos): 9,49m, com o lote 01. OESTE (lado direito): 25,00m, com o lote 27. LESTE (lado esquerdo): 25,00m, com a Rua 11. Área: 237,25m². **QUADRA 09 - 75 lotes de formatos regulares:**

**Lote 01:** NORTE (frente): 8,05m com a Rua 05, com ângulo interno de 89°18'59" com o lote 02 e com ângulo interno de 92°32'16" com a Rua 15. SUL (fundos): 9,08m, com parte do lote 74 e com o lote 75, com ângulo interno de 86°53'33" com a Rua 15 e ângulo interno de 91°15'11" com o lote 02. LESTE (lado direito): 25,00m, com a Rua 15, com ângulo interno de 86°53'33" com parte do lote 746 e ângulo interno de 92°32'16" com a Rua 05. OESTE (lado esquerdo): 25,00m com o lote 02, com ângulo interno de 91°15'11" com parte do lote 76 e ângulo interno de 89°18'59" com a Rua 05. Área: 275,36m². **Lote 02:** NORTE (frente): 6,57m, com a Rua 05. SUL (fundos): 6,00m, com parte do lote 73 e parte do lote 74. LESTE (lado direito): 25,00m, com o lote 01. OESTE (lado esquerdo): 25,00m, com o lote 03. Área: 157,12m². **Lote 03:** NORTE (frente): 6,57m, com a Rua 05. SUL (fundos): 6,00m com parte do lote 72 e parte do lote 73. LESTE (lado direito): 25,00m, com o lote 02. OESTE (lado esquerdo): 25,00m, com o lote 04. Área: 157,12m². **Lote 04:** NORTE (frente): 6,57m, com a Rua 05. SUL (fundos): 6,00m com parte do lote 71 e parte do lote 72. LESTE (lado direito): 25,00m com o lote 03. OESTE (lado esquerdo): 25,00m com o lote 05. Área: 157,12m². **Lote 05:** NORTE (frente): 6,57m, com a Rua 05. SUL (fundos): 6,00m com parte do lote 70 e parte do lote 71. LESTE (lado direito): 25,00m com o lote 04. OESTE (lado esquerdo): 25,00m com o lote 06. Área: 157,12m². **Lote 06:** NORTE (frente): 6,57m, com a Rua 05. SUL (fundos): 6,00m com o lote 70. LESTE (lado direito): 25,00m, com o lote 05. OESTE (lado esquerdo): 25,00m, com o lote 07. Área: 157,12m². **Lote 07:** NORTE (frente): 6,57m, com a Rua 05. SUL (fundos): 6,00m, com parte do lote 69 e parte do lote 70. LESTE (lado direito): 25,00m, com o lote 06. OESTE (lado esquerdo): 25,00m, com o lote 08. Área: 157,12m². **Lote 08:** NORTE (frente): 6,57m, com a Rua 05. SUL (fundos): 6,00m, com parte do lote 68 e parte do lote 69. LESTE (lado direito): 25,00m, com o lote 07. OESTE (lado esquerdo): 25,00m, com o lote 09. Área: 157,12m². **Lote 09:** NORTE (frente): 6,57m, com a Rua 05. SUL (fundos): 6,00m, com parte do lote 67 e parte do lote 68. LESTE (lado direito): 25,00m, com o lote 08. OESTE (lado esquerdo): 25,00m, com o lote 10. Área: 157,12m². **Lote 10:** NORTE (frente): 6,57m, com a Rua 05. SUL (fundos): 6,00m com parte do lote 66 e parte do lote 67. LESTE (lado direito): 25,00m com o lote 09. OESTE (lado esquerdo): 25,00m com o lote 11. Área: 157,12m². **Lote**



**11:** NORTE (frente): 6,57m, com a Rua 05. SUL (fundos): 6,00m, com parte do lote 65 e parte do lote 66. LESTE (lado direito): 25,00m, com o lote 10. OESTE (lado esquerdo): 25,00m, com o lote 12. Área: 157,12m<sup>2</sup>. **Lote 12:** NORTE (frente): 6,57m, com a Rua 05. SUL (fundos): 6,00m, com parte do lote 64 e parte do lote 65. LESTE (lado direito): 25,00m, com o lote 11. OESTE (lado esquerdo): 25,00m, com o lote 13. Área: 157,12m<sup>2</sup>. **Lote 13:** NORTE (frente): 6,57m, com a Rua 05. SUL (fundos): 6,00m, com parte do lote 63 e parte do lote 64. LESTE (lado direito): 25,00m, com o lote 12. OESTE (lado esquerdo): 25,00m, com o lote 14. Área: 157,12m<sup>2</sup>. **Lote 14:** NORTE (frente): 6,57m, com a Rua 05. SUL (fundos): 6,00m, com parte do lote 62 e parte do lote 63. LESTE (lado direito): 25,00m, com o lote 13. OESTE (lado esquerdo): 25,00m, com o lote 15. Área: 157,12m<sup>2</sup>. **Lote 15:** NORTE (frente): 6,57m, com a Rua 05. SUL (fundos): 6,00m, com parte do lote 61 e parte do lote 62. LESTE (lado direito): 25,00m, com o lote 14. OESTE (lado esquerdo): 25,00m, com o lote 16. Área: 157,12m<sup>2</sup>. **Lote 16:** NORTE (frente): 6,57m, com a Rua 05. SUL (fundos): 6,00m, com parte do lote 60 e parte do lote 61. LESTE (lado direito): 25,00m, com o lote 15. OESTE (lado esquerdo): 25,00m, com o lote 17. Área: 157,12m<sup>2</sup>. **Lote 17:** NORTE (frente): 6,57m, com a Rua 05. SUL (fundos): 6,00m com parte do lote 60. LESTE (lado direito): 25,00m, com o lote 16. OESTE (lado esquerdo): 25,00m, com o lote 18. Área: 157,12m<sup>2</sup>. **Lote 18:** NORTE (frente): 6,57m, com a Rua 05. SUL (fundos): 6,00m, com parte do lote 59 e parte do lote 60. LESTE (lado direito): 25,00m, com o lote 17. OESTE (lado esquerdo): 25,00m, com o lote 19. Área: 157,12m<sup>2</sup>. **Lote 19:** NORTE (frente): 6,57m, com a Rua 05. SUL (fundos): 6,00m, com parte do lote 58 e parte do lote 59. LESTE (lado direito): 25,00m, com o lote 18. OESTE (lado esquerdo): 25,00m, com o lote 20. Área: 157,12m<sup>2</sup>. **Lote 20:** NORTE (frente): 6,57m, com a Rua 05. SUL (fundos): 6,00m, com parte do lote 57 e parte do lote 58. LESTE (lado direito): 25,00m, com o lote 19. OESTE (lado esquerdo): 25,00m, com o lote 21. Área: 157,12m<sup>2</sup>. **Lote 21:** NORTE (frente): 6,57m, com a Rua 05. SUL (fundos): 6,00m, com parte do lote 56 e parte do lote 57. LESTE (lado direito): 25,00m, com o lote 20. OESTE (lado esquerdo): 25,00m, com o lote 22. Área: 157,12m<sup>2</sup>. **Lote 22:** NORTE (frente): 6,57m, com a Rua 05. SUL (fundos): 6,00m, com parte do lote 55 e parte do lote 56. LESTE (lado direito): 25,00m, com o lote 21. OESTE (lado esquerdo): 25,00m, com o lote 23. Área: 157,12m<sup>2</sup>. **Lote 23:** NORTE (frente): 6,57m, com a Rua 05. SUL (fundos): 6,00m com parte do lote 54 e parte do lote 55. LESTE (lado direito): 25,00m com a Rua 22. OESTE (lado esquerdo): 25,00m com o lote 24. Área: 157,12m<sup>2</sup>. **Lote 24:** NORTE (frente): 6,57m, com a Rua 05. SUL (fundos): 6,00m, com parte do lote 53 e parte do lote 54. LESTE (lado direito): 25,00m, com o lote 23. OESTE (lado esquerdo): 25,00m, com o lote 25. Área: 150,00m<sup>2</sup>. **Lote 25:** NORTE (frente): 6,57m, com a Rua 05. SUL (fundos): 6,00m, com parte do lote 52 e parte do lote 53. LESTE (lado direito): 25,00m, com o lote 24. OESTE (lado esquerdo): 25,00m, com o lote 26. Área: 157,12m<sup>2</sup>. **Lote 26:** NORTE (frente): 6,57m, com a Rua 05. SUL (fundos): 6,00m, com parte do lote 51 e parte do lote 52. LESTE (lado direito): 25,00m, com o lote 25. OESTE (lado esquerdo): 25,00m, com o lote 27. Área: 157,12m<sup>2</sup>. **Lote 27:** NORTE (frente): 6,57m, com a Rua 05. SUL (fundos): 6,00m, com parte do lote 51. LESTE (lado direito): 25,00m, com o lote 26. OESTE (lado esquerdo): 25,00m, com





o lote 28. Área: 157,12m<sup>2</sup>. **Lote 28:** NORTE (frente): 6,57m, com a Rua 05. SUL (fundos): 6,00m, com parte do lote 50 e parte do lote 51. LESTE (lado direito): 25,00m, com o lote 27. OESTE (lado esquerdo): 25,00m, com o lote 29. Área: 157,12m<sup>2</sup>. **Lote 29:** NORTE (frente): 6,57m, com a Rua 05. SUL (fundos): 6,00m, com parte do lote 49 e parte do lote 50. LESTE (lado direito): 25,00m, com o lote 28. OESTE (lado esquerdo): 25,00m com o lote 30. Área: 157,12m<sup>2</sup>. **Lote 30:** NORTE (frente): 6,57m, com a Rua 05. SUL (fundos): 6,00m, com parte do lote 48 e parte do lote 49. LESTE (lado direito): 25,00m, com o lote 29. OESTE (lado esquerdo): 25,00m, com o lote 31. Área: 157,12m<sup>2</sup>. **Lote 31:** NORTE (frente): 6,57m, com a Rua 05. SUL (fundos): 6,00m, com parte do lote 47 e parte do lote 48. LESTE (lado direito): 25,00m, com o lote 30. OESTE (lado esquerdo): 25,00m, com o lote 32. Área: 157,12m<sup>2</sup>. **Lote 32:** NORTE (frente): 6,57m, com a Rua 05. SUL (fundos): 6,00m, com parte do lote 46 e parte do lote 47. LESTE (lado direito): 25,00m, com o lote 31. OESTE (lado esquerdo): 25,00m, com o lote 33. Área: 157,12m<sup>2</sup>. **Lote 33:** NORTE (frente): 6,57m, com a Rua 05. SUL (fundos): 6,00m, com parte do lote 45 e parte do lote 46. LESTE (lado direito): 25,00m, com o lote 32. OESTE (lado esquerdo): 25,00m, com o lote 34. Área: 157,12m<sup>2</sup>. **Lote 34:** NORTE (frente): 6,57m, com a Rua 05. SUL (fundos): 6,00m, com parte do lote 44 e parte do lote 45. LESTE (lado direito): 25,00m, com o lote 33. OESTE (lado esquerdo): 25,00m, com o lote 35. Área: 157,12m<sup>2</sup>. **Lote 35:** NORTE (frente): 6,57m, com a Rua 05. SUL (fundos): 6,00m, com parte do lote 43 e parte do lote 44. LESTE (lado direito): 25,00m, com o lote 34. OESTE (lado esquerdo): 25,00m, com o lote 36. Área: 157,12m<sup>2</sup>. **Lote 36:** NORTE (frente): 6,57m, com a Rua 05. SUL (fundos): 6,00m com parte do lote 42 e parte do lote 43. LESTE (lado direito): 25,00m com o lote 35. OESTE (lado esquerdo): 25,00m com o lote 37. Área: 157,12m<sup>2</sup>. **Lote 37:** NORTE (frente): 6,57m, com a Rua 05. SUL (fundos): 6,00m com parte do lote 42. LESTE (lado direito): 25,00m, com o lote 36. OESTE (lado esquerdo): 25,00m, com o lote 38. Área: 157,12m<sup>2</sup>. **Lote 38:** NORTE (frente): 6,57m, com a Rua 05. SUL (fundos): 6,00m, com parte do lote 41 e parte do lote 42. LESTE (lado direito): 25,00m, com o lote 37. OESTE (lado esquerdo): 25,00m, com o lote 39. Área: 157,12m<sup>2</sup>. **Lote 39:** NORTE (frente): 10,34m, com a Rua 05, com ângulo interno de 86°15'3" com a Rua 12. SUL (fundos): 8,47m, com o lote 40 e parte do lote 41, com ângulo interno de 93°25'57" com a Rua 12. LESTE (lado direito): 25,00m, com o lote 38. OESTE (lado esquerdo): 25,00m, com a Rua 12. Área: 235,10m<sup>2</sup>. **Lote 40:** SUL (frente): 6,00m, com a Rua 13, com ângulo interno de 93°59'17" com a Rua 12. NORTE (fundos): 7,80m, com parte do lote 39 e parte do lote 40, com ângulo interno de 86°34'3" com a Rua 12. OESTE (lado direito): 25,02m, com a Rua 12, com ângulo interno de 86°34'3" com o lote 39 e ângulo interno de 93°59'17" com a Rua 13. LESTE (lado esquerdo): 25,00m, com o lote 41, com ângulo interno de 86°15'3" com parte do lote 39 e ângulo interno de 93°15'3" com a Rua 13. Área: 172,52m<sup>2</sup>. **Lote 41:** SUL (frente): 6,00m, com a Rua 13. NORTE (fundos): 6,64m, com parte do lote 38 e parte do lote 39. LESTE (lado direito): 25,00m, com o lote 40. OESTE (lado esquerdo): 25,00m, com o lote 42. Área: 157,93m<sup>2</sup>. **Lote 42:** SUL (frente): 6,00m, com a Rua 13. NORTE (fundos): 6,64m, com parte do lote 36 e parte do lote 37. OESTE (lado direito): 25,00m com o lote 41. LESTE (lado esquerdo): 25,00m, com



o lote 43. Área: 157,93m<sup>2</sup>. **Lote 43:** SUL (frente): 6,00m, com a Rua 13. NORTE (fundos): 6,64m com parte do lote 35 e parte do lote 36. OESTE (lado direito): 25,00m com o lote 42. LESTE (lado esquerdo): 25,00m com o lote 44. Área: 157,93m<sup>2</sup>. **Lote 44:** SUL (frente): 6,00m, com a Rua 13. NORTE (fundos): 6,64m com parte do lote 34 e parte do lote 35. OESTE (lado direito): 25,00m, com o lote 43. LESTE (lado esquerdo): 25,00m, com o lote 45. Área: 157,93m<sup>2</sup>. **Lote 45:** SUL (frente): 6,00m, com a Rua 13. NORTE (fundos): 6,64m, com parte do lote 33 e parte do lote 34. OESTE (lado direito): 25,00m, com o lote 44. LESTE (lado esquerdo): 25,00m com o lote 46. Área: 157,93m<sup>2</sup>. **Lote 46:** SUL (frente): 6,00m, com a Rua 13. NORTE (fundos): 6,64m com parte do lote 32 e parte do lote 33. OESTE (lado direito): 25,00m, com o lote 45. LESTE (lado esquerdo): 25,00m, com o lote 47. Área: 157,93m<sup>2</sup>. **Lote 47:** SUL (frente): 6,00m, com a Rua 13. NORTE (fundos): 6,64m, com parte do lote 31 e parte do lote 32. OESTE (lado direito): 25,00m, com o lote 46. LESTE (lado esquerdo): 25,00m, com o lote 48. Área: 157,93m<sup>2</sup>. **Lote 48:** SUL (frente): 6,00m, com a Rua 13. NORTE (fundos): 6,64m, com parte do lote 30 e parte do lote 31. OESTE (lado direito): 25,00m, com o lote 47. LESTE (lado esquerdo): 25,00m, com o lote 49. Área: 157,93m<sup>2</sup>. **Lote 49:** SUL (frente): 6,00m, com a Rua 13. NORTE (fundos): 6,64m, com parte do lote 29 e parte do lote 30. OESTE (lado direito): 25,00m, com o lote 48. LESTE (lado esquerdo): 25,00m, com o lote 50. Área: 157,93m<sup>2</sup>. **Lote 50:** SUL (frente): 6,00m, com a Rua 13. NORTE (fundos): 6,64m, com parte do lote 28 e parte do lote 29. OESTE (lado direito): 25,00m, com o lote 49. LESTE (lado esquerdo): 25,00m, com o lote 51. Área: 157,93m<sup>2</sup>. **Lote 51:** SUL (frente): 6,00m, com a Rua 13. NORTE (fundos): 6,64m, com parte do lote 26 e parte do lote 28 e pelo lote 27. OESTE (lado direito): 25,00m, com o lote 50. LESTE (lado esquerdo): 25,00m, com o lote 52. Área: 157,93m<sup>2</sup>. **Lote 52:** SUL (frente): 6,00m, com a Rua 13. NORTE (fundos): 6,64m com parte do lote 25 e parte do lote 26. OESTE (lado direito): 25,00m, com o lote 51. LESTE (lado esquerdo): 25,00m, com o lote 53. Área: 157,93m<sup>2</sup>. **Lote 53:** SUL (frente): 6,00m, com a Rua 13. NORTE (fundos): 6,64m, com parte do lote 24 e parte do lote 25. OESTE (lado direito): 25,00m, com o lote 52. LESTE (lado esquerdo): 25,00m, com o lote 54. Área: 157,93m<sup>2</sup>. **Lote 54:** SUL (frente): 6,00m, com a Rua 13. NORTE (fundos): 6,64m com parte do lote 23 e parte do lote 24. OESTE (lado direito): 25,00m, com o lote 53. LESTE (lado esquerdo): 25,00m, com o lote 55. Área: 157,93m<sup>2</sup>. **Lote 55:** SUL (frente): 6,00m, com a Rua 13. NORTE (fundos): 6,64m, com parte do lote 22 e parte do lote 23. OESTE (lado direito): 25,00m, com o lote 54. LESTE (lado esquerdo): 25,00m, com o lote 56. Área: 157,93m<sup>2</sup>. **Lote 56:** SUL (frente): 6,00m, com a Rua 13. NORTE (fundos): 6,64m com parte do lote 21 e parte do lote 22. OESTE (lado direito): 25,00m, com o lote 55. LESTE (lado esquerdo): 25,00m, com o lote 57. Área: 157,93m<sup>2</sup>. **Lote 57:** SUL (frente): 6,00m, com a Rua 13. NORTE (fundos): 6,64m com parte do lote 20 e parte do lote 21. OESTE (lado direito): 25,00m, com o lote 56. LESTE (lado esquerdo): 25,00m, com o lote 58. Área: 157,93m<sup>2</sup>. **Lote 58:** SUL (frente): 6,00m, com a Rua 13. NORTE (fundos): 6,64m, com parte do lote 19 e parte do lote 20. OESTE (lado direito): 25,00m, com o lote 57. LESTE (lado esquerdo): 25,00m, com o lote 59. Área: 157,93m<sup>2</sup>. **Lote 59:** SUL (frente): 6,00m, com a Rua 13. NORTE (fundos): 6,64m, com parte do lote 18 e parte





do lote 19. OESTE (lado direito): 25,00m, com o lote 58. LESTE (lado esquerdo): 25,00m, com o lote 60. Área: 157,93m². **Lote 60:** SUL (frente): 6,00m, com a Rua 13. NORTE (fundos): 6,00m com parte do lote 21 e parte do lote 20. OESTE (lado direito): 25,00m com o lote 59. LESTE (lado esquerdo): 25,00m com o lote 61. Área: 157,93m². **Lote 61:** SUL (frente): 6,00m, com a Rua 13. NORTE (fundos): 6,64m, com parte do lote 15 e com o lote 16. OESTE (lado direito): 25,00m, com o lote 60. LESTE (lado esquerdo): 25,00m, com o lote 62. Área: 157,93m². **Lote 62:** SUL (frente): 6,00m, com a Rua 13. NORTE (fundos): 6,64m com parte do lote 14 e parte do lote 15. OESTE (lado direito): 25,00m, com o lote 61. LESTE (lado esquerdo): 25,00m, com o lote 63. Área: 157,93m². **Lote 63:** SUL (frente): 6,00m, com a Rua 13. NORTE (fundos): 6,64m, com parte do lote 13 e parte do lote 14. OESTE (lado direito): 25,00m, com o lote 62. LESTE (lado esquerdo): 25,00m, com o lote 64. Área: 157,93m². **Lote 64:** SUL (frente): 6,00m, com a Rua 13. NORTE (fundos): 6,64m com parte do lote 12 e parte do lote 13. OESTE (lado direito): 25,00m, com o lote 63. LESTE (lado esquerdo): 25,00m, com o lote 65. Área: 157,93m². **Lote 65:** SUL (frente): 6,00m, com a Rua 13. NORTE (fundos): 6,64m, com parte do lote 11 e parte do lote 12. OESTE (lado direito): 25,00m, com o lote 64. LESTE (lado esquerdo): 25,00m, com o lote 66. Área: 157,93m². **Lote 66:** SUL (frente): 6,00m, com a Rua 13. NORTE (fundos): 6,64m, com parte do lote 10 e parte do lote 11. OESTE (lado direito): 25,00m, com o lote 65. LESTE (lado esquerdo): 25,00m, com o lote 67. Área: 157,93m². **Lote 67:** SUL (frente): 6,00m, com a Rua 13. NORTE (fundos): 6,64m com parte do lote 09 e parte do lote 10. OESTE (lado direito): 25,00m, com o lote 66. LESTE (lado esquerdo): 25,00m, com o lote 68. Área: 157,93m². **Lote 68:** SUL (frente): 6,00m, com a Rua 13. NORTE (fundos): 6,64m, com parte do lote 08 e parte do lote 09. OESTE (lado direito): 25,00m com o lote 67. LESTE (lado esquerdo): 25,00m com o lote 69. Área: 157,93m². **Lote 69:** SUL (frente): 6,00m, com a Rua 13. NORTE (fundos): 6,64m, com parte do lote 07 e parte do lote 08. OESTE (lado direito): 25,00m, com o lote 68. LESTE (lado esquerdo): 25,00m, com o lote 70. Área: 157,93m². **Lote 70:** SUL (frente): 6,00m, com a Rua 13. NORTE (fundos): 6,64m, com parte do lote 05 e parte do lote 07 e com o lote 06. OESTE (lado direito): 25,00m com o lote 69. LESTE (lado esquerdo): 25,00m com o lote 71. Área: 157,93m². **Lote 71:** SUL (frente): 6,00m, com a Rua 13. NORTE (fundos): 6,64m com parte do lote 04 e parte do lote 05. OESTE (lado direito): 25,00m, com o lote 70. LESTE (lado esquerdo): 25,00m, com o lote 72. Área: 157,93m². **Lote 72:** SUL (frente): 6,00m, com a Rua 13. NORTE (fundos): 6,64m, com parte do lote 03 e parte do lote 04. OESTE (lado direito): 25,00m, com o lote 71. LESTE (lado esquerdo): 25,00m, com o lote 73. Área: 157,93m². **Lote 73:** SUL (frente): 6,00m, com a Rua 13. NORTE (fundos): 6,64m com parte do lote 02 e parte do lote 03. OESTE (lado direito): 25,00m, com o lote 72. LESTE (lado esquerdo): 25,00m, com o lote 74. Área: 157,93m². **Lote 74:** SUL (frente): 6,00m, com a Rua 13. NORTE (fundos): 6,64m, com parte do lote 01 e parte do lote 02. OESTE (lado direito): 25,00m, com o lote 73. LESTE (lado esquerdo): 25,00m, com o lote 75. 157,93m². **Lote 75:** SUL (frente): 7,47m com a Rua 13, com ângulo interno de 86°24'47" com a Rua 15. NORTE (fundos): 6,15m, com parte do lote 01, com ângulo interno de 94°6'37" com a Rua 15. OESTE (lado direito): 25,00m, com o lote 74. LESTE (lado



esquerdo): 25,00m, com a Rua 15, com ângulo interno de  $86^{\circ}24'47''$  com a Rua 12 e ângulo interno de  $94^{\circ}6'37''$  com parte do lote 01. Área: 170,25m<sup>2</sup>. **QUADRA 10 - 28 lotes de formatos regulares:** **Lote 01:** NORTE (frente): 11,01m, com a Rua 07. SUL (fundos): 11,01m com o lote 28. LESTE (lado direito): 25,00m, com a Rua 11. OESTE (lado esquerdo): 25,00m, com o lote 02. Área: 275,25m<sup>2</sup>. **Lote 02:** NORTE (frente): 6,00m, com a Rua 07. SUL (fundos): 6,00m, com o lote 27. LESTE (lado direito): 25,00m, com o lote 01. OESTE (lado esquerdo): 25,00m, com o lote 03. Área: 150,00m<sup>2</sup>. **Lote 03:** NORTE (frente): 6,00m, com a Rua 07. SUL (fundos): 6,00m, com o lote 26. LESTE (lado direito): 25,00m, com o lote 02. OESTE (lado esquerdo): 25,00m com o lote 04. Área: 150,00m<sup>2</sup>. **Lote 04:** NORTE (frente): 6,00m, com a Rua 07. SUL (fundos): 6,00m, com o lote 25. LESTE (lado direito): 25,00m, com o lote 03. OESTE (lado esquerdo): 25,00m, com o lote 05. Área: 150,00m<sup>2</sup>. **Lote 05:** NORTE (frente): 6,00m, com a Rua 07. SUL (fundos): 6,00m, com o lote 24. LESTE (lado direito): 25,00m, com o lote 04. OESTE (lado esquerdo): 25,00m, com o lote 06. Área: 150,00m<sup>2</sup>. **Lote 06:** NORTE (frente): 6,00m, com a Rua 07. SUL (fundos): 6,00m, com o lote 23. LESTE (lado direito): 25,00m, com o lote 05. OESTE (lado esquerdo): 25,00m, com o lote 07. Área: 150,00m<sup>2</sup>. **Lote 07:** NORTE (frente): 6,00m, com a Rua 07. SUL (fundos): 6,00m, com o lote 22. LESTE (lado direito): 25,00m, com o lote 06. OESTE (lado esquerdo): 25,00m, com o lote 08. Área: 150,00m<sup>2</sup>. **Lote 08:** NORTE (frente): 6,00m, com a Rua 07. SUL (fundos): 6,00m, com o lote 21. LESTE (lado direito): 25,00m, com o lote 07. OESTE (lado esquerdo): 25,00m, com o lote 09. Área: 150,00m<sup>2</sup>. **Lote 09:** NORTE (frente): 6,00m, com a Rua 07. SUL (fundos): 6,00m, com o lote 20. LESTE (lado direito): 25,00m, com o lote 08. OESTE (lado esquerdo): 25,00m, com o lote 10. Área: 150,00m<sup>2</sup>. **Lote 10:** NORTE (frente): 6,00m, com a Rua 07. SUL (fundos): 6,00m, com o lote 19. LESTE (lado direito): 25,00m, com o lote 09. OESTE (lado esquerdo): 25,00m, com o lote 11. Área: 150,00m<sup>2</sup>. **Lote 11:** NORTE (frente): 6,00m, com a Rua 07. SUL (fundos): 6,00m, com o lote 18. LESTE (lado direito): 25,00m, com o lote 10. OESTE (lado esquerdo): 25,00m, com o lote 12. Área: 150,00m<sup>2</sup>. **Lote 12:** NORTE (frente): 6,00m, com a Rua 07. SUL (fundos): 6,00m, com o lote 17. LESTE (lado direito): 25,00m, com o lote 11. OESTE (lado esquerdo): 25,00m, com o lote 13. Área: 150,00m<sup>2</sup>. **Lote 13:** NORTE (frente): 6,00m, com a Rua 07. SUL (fundos): 6,00m, com o lote 16. LESTE (lado direito): 25,00m, com o lote 12. OESTE (lado esquerdo): 25,00m, com o lote 14. Área: 150,00m<sup>2</sup>. **Lote 14:** NORTE (frente): 9,82m com a rua 07, com ângulo interno de  $92^{\circ}46'48''$  com a rua 16. SUL (fundos): 11,02m com o lote 15, com ângulo interno de  $87^{\circ}13'12''$  com a Rua 16. LESTE (lado direito): 25,00m, com o lote 13. OESTE (lado esquerdo): 25,03m, com a Rua 16, com ângulo interno de  $87^{\circ}13'12''$  com o lote 15 e ângulo interno de  $92^{\circ}46'48''$  com a Rua 07. Área: 260,40m<sup>2</sup>. **Lote 15:** SUL (frente): 12,25m, com a Rua 08, com ângulo interno de  $87^{\circ}13'12''$  com a Rua 16. NORTE (fundos): 11,02m, com o lote 14, com ângulo interno de  $92^{\circ}46'48''$  com a Rua 16. OESTE (lado direito): 25,03m com a Rua 16, com ângulo interno de  $87^{\circ}13'12''$  com a Rua 08 e ângulo interno de  $92^{\circ}46'48''$  com o lote 14. LESTE (lado esquerdo): 25,00m, com o lote 16. Área: 290,75m<sup>2</sup>. **Lote 16:** SUL (frente): 6,00m, com a Rua 08. NORTE (fundos): 6,00m, com o lote 13. OESTE (lado direito): 25,00m, com o lote 15. LESTE (lado esquerdo): 25,00m, com o





lote 17. Área: 150,00m<sup>2</sup>. **Lote 17:** SUL (frente): 6,00m, com a Rua 08. NORTE (fundos): 6,00m, com o lote 12. OESTE (lado direito): 25,00m, com o lote 16. LESTE (lado esquerdo): 25,00m, com o lote 18. Área: 150,00m<sup>2</sup>. **Lote 18:** SUL (frente): 6,00m, com a Rua 08. NORTE (fundos): 6,00m, com o lote 11. OESTE (lado direito): 25,00m, com o lote 17. LESTE (lado esquerdo): 25,00m, com o lote 19. Área: 150,00m<sup>2</sup>. **Lote 19:** SUL (frente): 6,00m, com a Rua 08. NORTE (fundos): 6,00m, com o lote 10. OESTE (lado direito): 25,00m, com o lote 18. LESTE (lado esquerdo): 25,00m, com o lote 20. Área: 150,00m<sup>2</sup>. **Lote 20:** SUL (frente): 6,00m, com a Rua 08. NORTE (fundos): 6,00m, com o lote 09. OESTE (lado direito): 25,00m, com o lote 19. LESTE (lado esquerdo): 25,00m, com o lote 21. Área: 150,00m<sup>2</sup>. **Lote 21:** SUL (frente): 6,00m, com a Rua 08. NORTE (fundos): 6,00m, com o lote 08. OESTE (lado direito): 25,00m, com o lote 20. LESTE (lado esquerdo): 25,00m, com o lote 22. Área: 150,00m<sup>2</sup>. **Lote 22:** SUL (frente): 6,00m, com a Rua 08. NORTE (fundos): 6,00m, com o lote 07. OESTE (lado direito): 25,00m, com o lote 21. LESTE (lado esquerdo): 25,00m, com o lote 23. Área: 150,00m<sup>2</sup>. **Lote 23:** SUL (frente): 6,00m, com a Rua 08. NORTE (fundos): 6,00m, com o lote 06. OESTE (lado direito): 25,00m, com o lote 22. LESTE (lado esquerdo): 25,00m, com o lote 24. Área: 150,00m<sup>2</sup>. **Lote 24:** SUL (frente): 6,00m, com a Rua 08. NORTE (fundos): 6,00m, com o lote 05. OESTE (lado direito): 25,00m, com o lote 23. LESTE (lado esquerdo): 25,00m, com o lote 25. Área: 150,00m<sup>2</sup>. **Lote 25:** SUL (frente): 6,00m, com a Rua 08. NORTE (fundos): 6,00m, com o lote 04. OESTE (lado direito): 25,00m, com o lote 24. LESTE (lado esquerdo): 25,00m, com o lote 26. Área: 150,00m<sup>2</sup>. **Lote 26:** SUL (frente): 6,00m, com a Rua 08. NORTE (fundos): 6,00m, com o lote 03. OESTE (lado direito): 25,00m, com o lote 25. LESTE (lado esquerdo): 25,00m, com o lote 27. Área: 150,00m<sup>2</sup>. **Lote 27:** SUL (frente): 6,00m, com a Rua 08. NORTE (fundos): 6,00m, com o lote 02. OESTE (lado direito): 25,00m, com o lote 26. LESTE (lado esquerdo): 25,00m, com o lote 28. Área: 150,00m<sup>2</sup>. **Lote 28:** SUL (frente): 11,01m, com a Rua 08. NORTE (fundos): 11,01m, com o lote 01. OESTE (lado direito): 25,00m, com o lote 27. LESTE (lado esquerdo): 25,00m, com a Rua 03. Área: 275,25m<sup>2</sup>.

**QUADRA 11 - 30 lotes de formatos regulares:** **Lote 01:** NORTE (frente): 9,50m, com a Rua 08. SUL (fundos): 9,50m, com o lote 30. LESTE (lado direito): 25,00m, com a Rua 11. OESTE (lado esquerdo): 25,00m, com o lote 02. Área: 237,50m<sup>2</sup>. **Lote 02:** NORTE (frente): 6,00m, com a Rua 08. SUL (fundos): 6,00m, com o lote 29. LESTE (lado direito): 25,00m, com o lote 01. OESTE (lado esquerdo): 25,00m, com o lote 03. Área: 150,00m<sup>2</sup>. **Lote 03:** NORTE (frente): 6,00m, com a Rua 08. SUL (fundos): 6,00m, com o lote 28. LESTE (lado direito): 25,00m, com o lote 02. OESTE (lado esquerdo): 25,00m, com o lote 04. Área: 150,00m<sup>2</sup>. **Lote 04:** NORTE (frente): 6,00m, com a Rua 08. SUL (fundos): 6,00m, com o lote 27. LESTE (lado direito): 25,00m, com o lote 03. OESTE (lado esquerdo): 25,00m, com o lote 05. Área: 150,00m<sup>2</sup>. **Lote 05:** NORTE (frente): 6,00m, com a Rua 08. SUL (fundos): 6,00m, com o lote 26. LESTE (lado direito): 25,00m, com o lote 04. OESTE (lado esquerdo): 25,00m, com o lote 06. Área: 150,00m<sup>2</sup>. **Lote 06:** NORTE (frente): 6,00m, com a Rua 08. SUL (fundos): 6,00m, com o lote 25. LESTE (lado direito): 25,00m, com o lote 05. OESTE (lado esquerdo): 25,00m, com o lote 07. Área: 150,00m<sup>2</sup>. **Lote 07:** NORTE (frente): 6,00m, com a Rua 08. SUL (fundos): 6,00m,



com o lote 24. LESTE (lado direito): 25,00m, com o lote 06. OESTE (lado esquerdo): 25,00m, com o lote 08. Área: 150,00m². **Lote 08:** NORTE (frente): 6,00m, com a Rua 08. SUL (fundos): 6,00m, com o lote 23. LESTE (lado direito): 25,00m, com o lote 07. OESTE (lado esquerdo): 25,00m, com o lote 09. Área: 150,00m². **Lote 09:** NORTE (frente): 6,00m, com a Rua 08. SUL (fundos): 6,00m, com o lote 22. LESTE (lado direito): 25,00m, com o lote 08. OESTE (lado esquerdo): 25,00m, com o lote 10. Área: 150,00m². **Lote 10:** NORTE (frente): 6,00m, com a Rua 08. SUL (fundos): 6,00m, com o lote 21. LESTE (lado direito): 25,00m, com o lote 09. OESTE (lado esquerdo): 25,00m, com o lote 11. Área: 150,00m². **Lote 11:** NORTE (frente): 6,00m, com a Rua 08. SUL (fundos): 6,00m, com o lote 20. LESTE (lado direito): 25,00m, com o lote 10. OESTE (lado esquerdo): 25,00m, com o lote 12. Área: 150,00m². **Lote 12:** NORTE (frente): 6,00m, com a Rua 08. SUL (fundos): 6,00m, com o lote 19. LESTE (lado direito): 25,00m, com o lote 11. OESTE (lado esquerdo): 25,00m, com o lote 13. Área: 150,00m². **Lote 13:** NORTE (frente): 6,00m, com a Rua 08. SUL (fundos): 6,00m, com o lote 18. LESTE (lado direito): 25,00m, com o lote 12. OESTE (lado esquerdo): 25,00m, com o lote 14. Área: 150,00m². **Lote 14:** NORTE (frente): 6,00m, com a Rua 08. SUL (fundos): 6,00m, com o lote 17. LESTE (lado direito): 25,00m, com o lote 13. OESTE (lado esquerdo): 25,00m, com o lote 15. Área: 150,00m². **Lote 15:** NORTE (frente): 8,28m, com a Rua 08, com ângulo interno de 92°46'48" com a Rua 16. SUL (fundos): 9,52m com o lote 16, com ângulo interno de 87°13'12" com a Rua 16. LESTE (lado direito): 25,00m, com o lote 14. OESTE (lado esquerdo): 25,03m com a Rua 16, com ângulo interno de 87°13'12" com o lote 16 e ângulo interno de 92°46'48" com a Rua 08. Área: 222,86m². **Lote 16:** SUL (frente): 10,71m, com a Rua 09, com ângulo interno de 87°13'12" com a Rua 16. NORTE (fundos): 9,52m, com o lote 15, com ângulo interno de 92°46'48" com a Rua 16. OESTE (lado direito): 25,02m, com a Rua 16, com ângulo interno de 87°13'12" com a Rua 09 e ângulo interno de 92°46'48" com o lote 15. LESTE (lado esquerdo): 25,00m, com o lote 17. Área: 253,20m². **Lote 17:** SUL (frente): 6,00m, com a Rua 09. NORTE (fundos): 6,00m, com o lote 14. OESTE (lado direito): 25,00m, com o lote 16. LESTE (lado esquerdo): 25,00m, com o lote 18. Área: 150,00m². **Lote 18:** SUL (frente): 6,00m, com a Rua 09. NORTE (fundos): 6,00m, com o lote 13. OESTE (lado direito): 25,00m, com o lote 17. LESTE (lado esquerdo): 25,00m, com o lote 19. Área: 150,00m². **Lote 19:** SUL (frente): 6,00m, com a Rua 09. NORTE (fundos): 6,00m, com o lote 12. OESTE (lado direito): 25,00m, com o lote 18. LESTE (lado esquerdo): 25,00m, com o lote 20. Área: 150,00m². **Lote 20:** SUL (frente): 6,00m, com a Rua 09. NORTE (fundos): 6,00m, com o lote 11. OESTE (lado direito): 25,00m, com o lote 19. LESTE (lado esquerdo): 25,00m, com o lote 21. Área: 150,00m². **Lote 21:** SUL (frente): 6,00m, com a Rua 09. NORTE (fundos): 6,00m, com o lote 10. OESTE (lado direito): 25,00m, com o lote 20. LESTE (lado esquerdo): 25,00m, com o lote 22. Área: 150,00m². **Lote 22:** SUL (frente): 6,00m, com a Rua 09. NORTE (fundos): 6,00m, com o lote 09. OESTE (lado direito): 25,00m, com o lote 21. LESTE (lado esquerdo): 25,00m, com o lote 23. Área: 150,00m². **Lote 23:** SUL (frente): 6,00m, com a Rua 09. NORTE (fundos): 6,00m, com o lote 08. OESTE (lado direito): 25,00m, com o lote 22. LESTE (lado esquerdo): 25,00m, com o lote 24. Área: 150,00m². **Lote 24:** SUL (frente): 6,00m,





com a Rua 09. NORTE (fundos): 6,00m, com o lote 07. OESTE (lado direito): 25,00m, com o lote 23. LESTE (lado esquerdo): 25,00m, com o lote 25. Área: 150,00m². **Lote 25:** SUL (frente): 6,00m, com a Rua 09. NORTE (fundos): 6,00m, com o lote 06. OESTE (lado direito): 25,00m, com o lote 24. LESTE (lado esquerdo): 25,00m, com o lote 26. Área: 150,00m². **Lote 26:** SUL (frente): 6,00m, com a Rua 09. NORTE (fundos): 6,00m, com o lote 05. OESTE (lado direito): 25,00m, com o lote 25. LESTE (lado esquerdo): 25,00m, com o lote 27. Área: 150,00m². **Lote 27:** SUL (frente): 6,00m, com a Rua 09. NORTE (fundos): 6,00m, com o lote 04. OESTE (lado direito): 25,00m, com o lote 26. LESTE (lado esquerdo): 25,00m, com o lote 28. Área: 150,00m². **Lote 28:** SUL (frente): 6,00m, com a Rua 09. NORTE (fundos): 6,00m, com o lote 03. OESTE (lado direito): 25,00m, com o lote 27. LESTE (lado esquerdo): 25,00m, com o lote 29. Área: 150,00m². **Lote 29:** SUL (frente): 6,00m, com a Rua 09. NORTE (fundos): 6,00m, com o lote 02. OESTE (lado direito): 25,00m, com o lote 28. LESTE (lado esquerdo): 25,00m, com o lote 30. Área: 150,00m². **Lote 30:** SUL (frente): 9,50m, com a Rua 09. NORTE (fundos): 9,50m, com o lote 01. OESTE (lado direito): 25,00m, com o lote 29. LESTE (lado esquerdo): 25,00m, com a Rua 03. Área: 237,50m². **QUADRA 12 - 58 - lotes de formatos regulares:** **Lote 01:** NORTE (frente): 6,29m, com a Rua 13, com ângulo interno de 94°1'43" com a Rua 15. SUL (fundos): 7,79m, com o lote 57 e com o lote 58, com ângulo interno de 84°28'45" com a Rua 12. LESTE (lado direito): 25,26m, com a rua 15, com ângulo interno de 84°28'45" com parte do lote 57 e com o lote 58 e ângulo interno de 94°1'43" com a rua 13. OESTE (lado esquerdo): 25,00m, com o lote 02. Área: 181,18m². **Lote 02:** NORTE (frente): 6,62m, com a Rua 13. SUL (fundos): 5,89m, com parte do lote 56 e parte do lote 57. LESTE (lado direito): 25,00m, com o lote 01. OESTE (lado esquerdo): 25,00m, com o lote 03. Área: 156,33m². **Lote 03:** NORTE (frente): 6,62m, com a Rua 13. SUL (fundos): 5,89m, com parte do lote 56. LESTE (lado direito): 25,00m, com o lote 02. OESTE (lado esquerdo): 25,00m, com o lote 04. Área: 156,33m². **Lote 04:** NORTE (frente): 6,62m, com a Rua 13. SUL (fundos): 5,89m, com parte do lote 55. LESTE (lado direito): 25,00m, com o lote 03. OESTE (lado esquerdo): 25,00m, com o lote 05. Área: 156,33m². **Lote 05:** NORTE (frente): 6,62m, com a Rua 13. SUL (fundos): 5,89m, com parte do lote 54 e parte do lote 55. LESTE (lado direito): 25,00m, com o lote 04. OESTE (lado esquerdo): 25,00m, com o lote 06. Área: 156,33m². **Lote 06:** NORTE (frente): 6,62m, com a Rua 13. SUL (fundos): 5,89m, com parte do lote 53 e parte do lote 54. LESTE (lado direito): 25,00m, com o lote 05. OESTE (lado esquerdo): 25,00m, com o lote 07. Área: 156,33m². **Lote 07:** NORTE (frente): 6,62m, com a Rua 13. SUL (fundos): 5,89m, com parte do lote 52 e parte do lote 53. LESTE (lado direito): 25,00m, com o lote 06. OESTE (lado esquerdo): 25,00m, com o lote 08. Área: 156,33m². **Lote 08:** NORTE (frente): 6,62m, com a Rua 13. SUL (fundos): 5,89m, com parte do lote 51 e parte do lote 52. LESTE (lado direito): 25,00m, com o lote 07. OESTE (lado esquerdo): 25,00m, com o lote 09. Área: 156,33m². **Lote 09:** NORTE (frente): 6,62m, com a Rua 13. SUL (fundos): 5,89m, com parte do lote 50 e parte do lote 51. LESTE (lado direito): 25,00m, com o lote 08. OESTE (lado esquerdo): 25,00m, com o lote 10. Área: 156,33m². **Lote 10:** NORTE (frente): 6,62m, com a Rua 13. SUL (fundos): 5,89m, com parte do lote 49 e parte do lote 50. LESTE (lado direito):



25,00m, com o lote 09. OESTE (lado esquerdo): 25,00m, com o lote 11. Área: 156,33m². **Lote 11:** NORTE (frente): 6,62m, com a Rua 13. SUL (fundos): 5,89m, com o lote 49. LESTE (lado direito): 25,00m, com o lote 10. OESTE (lado esquerdo): 25,00m, com o lote 12. Área: 156,33m². **Lote 12:** NORTE (frente): 6,62m, com a Rua 13. SUL (fundos): 5,89m, com parte do lote 48 e parte do lote 49. LESTE (lado direito): 25,00m, com o lote 11. OESTE (lado esquerdo): 25,00m, com o lote 13. Área: 156,33m². **Lote 13:** NORTE (frente): 6,62m, com a Rua 13. SUL (fundos): 5,89m, com parte do lote 47 e parte do lote 48. LESTE (lado direito): 25,00m, com o lote 12. OESTE (lado esquerdo): 25,00m, com o lote 14. Área: 156,33m². **Lote 14:** NORTE (frente): 6,62m, com a Rua 13. SUL (fundos): 5,89m, com parte do lote 46 e parte do lote 47. LESTE (lado direito): 25,00m, com o lote 13. OESTE (lado esquerdo): 25,00m, com o lote 15. Área: 156,33m². **Lote 15:** NORTE (frente): 6,62m, com a Rua 13. SUL (fundos): 5,89m, com parte do lote 45 e parte do lote 46. LESTE (lado direito): 25,00m, com o lote 14. OESTE (lado esquerdo): 25,00m, com o lote 16. Área: 156,33m². **Lote 16:** NORTE (frente): 6,62m, com a Rua 13. SUL (fundos): 5,89m com parte do lote 44 e parte do lote 45. LESTE (lado direito): 25,00m, com o lote 15. OESTE (lado esquerdo): 25,00m, com o lote 17. Área: 156,33m². **Lote 17:** NORTE (frente): 6,62m, com a Rua 13. SUL (fundos): 5,89m, com parte do lote 43 e parte do lote 44. LESTE (lado direito): 25,00m, com o lote 16. OESTE (lado esquerdo): 25,00m, com o lote 18. Área: 156,33m². **Lote 18:** NORTE (frente): 6,62m, com a Rua 13. SUL (fundos): 5,89m, com parte do lote 43. LESTE (lado direito): 25,00m, com o lote 17. OESTE (lado esquerdo): 25,00m, com o lote 19. Área: 156,33m². **Lote 19:** NORTE (frente): 6,62m, com a Rua 13. SUL (fundos): 5,89m, com parte do lote 42 e parte do lote 43. LESTE (lado direito): 25,00m, com o lote 18. OESTE (lado esquerdo): 25,00m, com o lote 20. Área: 156,33m². **Lote 20:** NORTE (frente): 6,62m, com a Rua 11. SUL (fundos): 5,89m, com parte do lote 41 e parte do lote 42. LESTE (lado direito): 25,00m, com o lote 19. OESTE (lado esquerdo): 25,00m, com o lote 21. Área: 156,33m². **Lote 21:** NORTE (frente): 6,62m, com a Rua 13. SUL (fundos): 5,89m, com parte do lote 40 e parte do lote 41. LESTE (lado direito): 25,00m, com o lote 20. OESTE (lado esquerdo): 25,00m, com o lote 22. Área: 156,33m². **Lote 22:** NORTE (frente): 6,62m, com a Rua 13. SUL (fundos): 5,89m, com parte do lote 39 e parte do lote 40. LESTE (lado direito): 25,00m, com o lote 21. OESTE (lado esquerdo): 25,00m, com o lote 23. Área: 156,33m². **Lote 23:** NORTE (frente): 6,62m, com a Rua 13. SUL (fundos): 5,89m, com parte do lote 38 e parte do lote 39. LESTE (lado direito): 25,00m, com o lote 22. OESTE (lado esquerdo): 25,00m, com o lote 24. Área: 156,33m². **Lote 24:** NORTE (frente): 6,62m, com a Rua 13. SUL (fundos): 5,89m, com parte do lote 37 e parte do lote 38. LESTE (lado direito): 25,00m, com o lote 23. OESTE (lado esquerdo): 25,00m, com o lote 25. Área: 156,33m². **Lote 25:** NORTE (frente): 6,62m, com a Rua 13. SUL (fundos): 5,89m, com parte do lote 37. LESTE (lado direito): 25,00m, com o lote 24. OESTE (lado esquerdo): 25,00m, com o lote 26. Área: 156,33m². **Lote 26:** NORTE (frente): 6,62m, com a Rua 13. SUL (fundos): 5,89m, com parte do lote 36 e parte do lote 37. LESTE (lado direito): 25,00m, com o lote 25. OESTE (lado esquerdo): 25,00m, com o lote 27. Área: 156,33m². **Lote 27:** NORTE (frente): 6,62m, com a Rua 13. SUL (fundos): 5,89m, com parte do lote 35 e parte do lote 36. LESTE





(lado direito): 25,00m, com o lote 26. OESTE (lado esquerdo): 25,00m, com o lote 28. Área: 156,33m<sup>2</sup>. **Lote 28:** NORTE (frente): 6,62m, com a Rua 13. SUL (fundos): 5,89m, com parte do lote 34 e parte do lote 35. LESTE (lado direito): 25,00m, com o lote 27. OESTE (lado esquerdo): 25,00m, com o lote 29. Área: 156,33m<sup>2</sup>. **Lote 29:** NORTE (frente): 6,62m, com a Rua 13. SUL (fundos): 5,89m, com parte do lote 33 e parte do lote 34. LESTE (lado direito): 25,00m, com o lote 28. OESTE (lado esquerdo): 25,00m, com o lote 30. Área: 156,33m<sup>2</sup>. **Lote 30:** NORTE (frente): 6,62m, com a Rua 13. SUL (fundos): 5,89m, com parte do lote 32 e parte do lote 33. LESTE (lado direito): 25,00m, com o lote 29. OESTE (lado esquerdo): 25,00m, com o lote 31. Área: 156,33m<sup>2</sup>. **Lote 31:** NORTE (frente): 9,25m, com a Rua 13, com ângulo interno de 85°51'28" com a Rua 12. SUL (fundos): 7,00m, com parte do lote 32, com ângulo interno de 93°31'15" com a Rua 12. LESTE (lado direito): 25,00m, com o lote 30. OESTE (lado esquerdo): 25,00m, com a Rua 12, com ângulo interno de 93°31'15" com parte do lote 32 e ângulo interno de 85°51'28" com a Rua 13. Área: 203,15m<sup>2</sup>. **Lote 32:** SUL (frente): 6,09m, com a Rua 14, com ângulo interno de 95°28'41" com a Rua 12. NORTE (fundos): 8,53m, com parte do lote 30 e com o lote 31, com ângulo interno de 86°28'45" com a Rua 12. OESTE (lado direito): 25,04m, com a Rua 12, com ângulo interno de 86°28'45" com parte do lote 30 e com o lote 31 e ângulo interno de 95°28'41" com a Rua 14. LESTE (lado esquerdo): 25,00m com o lote 33. Área: 182,75m<sup>2</sup>. **Lote 33:** SUL (frente): 6,00m, com a Rua 14. NORTE (fundos): 6,85m, com parte do lote 29 e parte do lote 30. OESTE (lado direito): 25,00m, com o lote 32. LESTE (lado esquerdo): 25,00m, com o lote 34. Área: 160,45m<sup>2</sup>. **Lote 34:** SUL (frente): 6,00m, com a Rua 14. NORTE (fundos): 6,85m, com parte do lote 28 e parte do lote 29. OESTE (lado direito): 25,00m com o lote 33. LESTE (lado esquerdo): 25,00m com o lote 35. Área: 160,45m<sup>2</sup>. **Lote 35:** SUL (frente): 6,00m, com a Rua 14. NORTE (fundos): 6,85m, com parte do lote 27 e parte do lote 28. OESTE (lado direito): 25,00m, com o lote 34. LESTE (lado esquerdo): 25,00m, com o lote 36. Área: 160,45m<sup>2</sup>. **Lote 36:** SUL (frente): 6,00m, com a Rua 14. NORTE (fundos): 6,85m, com parte do lote 26 e parte do lote 27. OESTE (lado direito): 25,00m, com o lote 35. LESTE (lado esquerdo): 25,00m, com o lote 37. Área: 160,45m<sup>2</sup>. **Lote 37:** SUL (frente): 6,00m, com a Rua 14. NORTE (fundos): 6,85m, com parte do lote 24 e parte do lote 26 e com o lote 25. OESTE (lado direito): 25,00m, com o lote 36. LESTE (lado esquerdo): 25,00m, com o lote 38. Área: 160,45m<sup>2</sup>. **Lote 38:** SUL (frente): 6,00m, com a Rua 14. NORTE (fundos): 6,85m, com parte do lote 23 e parte do lote 24. OESTE (lado direito): 25,00m, com o lote 37. LESTE (lado esquerdo): 25,00m, com o lote 39. Área: 160,45m<sup>2</sup>. **Lote 39:** SUL (frente): 6,00m, com a Rua 14. NORTE (fundos): 6,85m, com parte do lote 22 e parte do lote 23. OESTE (lado direito): 25,00m, com o lote 38. LESTE (lado esquerdo): 25,00m, com o lote 40. Área: 160,45m<sup>2</sup>. **Lote 40:** SUL (frente): 6,00m, com a Rua 14. NORTE (fundos): 6,85m, com parte do lote 21 e parte do lote 22. OESTE (lado direito): 25,00m, com o lote 39. LESTE (lado esquerdo): 25,00m, com o lote 41. Área: 160,45m<sup>2</sup>. **Lote 41:** SUL (frente): 6,00m, com a Rua 14. NORTE (fundos): 6,85m, com parte do lote 20 e parte do lote 21. OESTE (lado direito): 25,00m, com o lote 40. LESTE (lado esquerdo): 25,00m, com o lote 42. Área: 160,45m<sup>2</sup>. **Lote 42:** SUL (frente): 6,00m, com a Rua 14. NORTE (fundos): 6,85m, com parte



do lote 19 e parte do lote 20. OESTE (lado direito): 25,00m, com o lote 41. LESTE (lado esquerdo): 25,00m, com o lote 43. Área: 160,45m². **Lote 43:** SUL (frente): 6,00m, com a Rua 14. NORTE (fundos): 6,85m, com parte do lote 17 e parte do lote 19 e com o lote 18. OESTE (lado direito): 25,00m, com o lote 42. LESTE (lado esquerdo): 25,00m, com o lote 44. Área: 160,45m². **Lote 44:** SUL (frente): 6,00m, com a Rua 14. NORTE (fundos): 6,85m, com parte do lote 16 e parte do lote 17. OESTE (lado direito): 25,00m, com o lote 43. LESTE (lado esquerdo): 25,00m, com o lote 45. Área: 160,45m². **Lote 45:** SUL (frente): 6,00m, com a Rua 14. NORTE (fundos): 6,85m, com parte do lote 15 e parte do lote 16. OESTE (lado direito): 25,00m, com o lote 44. LESTE (lado esquerdo): 25,00m com o lote 46. Área: 160,45m². **Lote 46:** SUL (frente): 6,00m, com a Rua 14. NORTE (fundos): 6,85m, com parte do lote 14 e parte do lote 15. OESTE (lado direito): 25,00m com o lote 45. LESTE (lado esquerdo): 25,00m, com o lote 47. Área: 160,45m². **Lote 47:** SUL (frente): 6,00m, com a Rua 14. NORTE (fundos): 6,85m, com parte do lote 14 e parte do lote 13. OESTE (lado direito): 25,00m, com o lote 46. LESTE (lado esquerdo): 25,00m, com o lote 48. Área: 160,45m². **Lote 48:** SUL (frente): 6,00m, com a Rua 14. NORTE (fundos): 6,85m, com parte do lote 12 e parte do lote 13. OESTE (lado direito): 25,00m, com o lote 47. LESTE (lado esquerdo): 25,00m, com o lote 49. Área: 160,45m². **Lote 49:** SUL (frente): 6,00m, com a Rua 14. NORTE (fundos): 6,85m, com parte do lote 11 e parte do lote 12. OESTE (lado direito): 25,00m, com o lote 48. LESTE (lado esquerdo): 25,00m, com o lote 50. Área: 160,45m². **Lote 50:** SUL (frente): 6,00m, com a Rua 14. NORTE (fundos): 6,85m, com parte do lote 09 e parte do lote 102. OESTE (lado direito): 25,00m, com o lote 49. LESTE (lado esquerdo): 25,00m, com o lote 51. Área: 160,45m². **Lote 51:** SUL (frente): 6,00m, com a Rua 14. NORTE (fundos): 6,85m, com parte do lote 08 e parte do lote 09. OESTE (lado direito): 25,00m, com o lote 50. LESTE (lado esquerdo): 25,00m, com o lote 52. Área: 160,45m². **Lote 52:** SUL (frente): 6,00m, com a Rua 14. NORTE (fundos): 6,85m, com parte do lote 07 e parte do lote 08. OESTE (lado direito): 25,00m, com o lote 51. LESTE (lado esquerdo): 25,00m, com o lote 53. Área: 160,45m². **Lote 53:** SUL (frente): 6,00m com a Rua 14. NORTE (fundos): 6,85m, com parte do lote 06 e parte do lote 07. OESTE (lado direito): 25,00m, com o lote 52. LESTE (lado esquerdo): 25,00m, com o lote 54. Área: 160,45m². **Lote 54:** SUL (frente): 6,00m, com a Rua 14. NORTE (fundos): 6,85m, com parte do lote 05 e parte do lote 06. OESTE (lado direito): 25,00m, com o lote 53. LESTE (lado esquerdo): 25,00m, com o lote 55. Área: 160,45m². **Lote 55:** SUL (frente): 6,00m, com a Rua 14. NORTE (fundos): 6,85m, com parte do lote 04 e parte do lote 05. OESTE (lado direito): 25,00m, com o lote 54. LESTE (lado esquerdo): 25,00m, com o lote 56. Área: 160,45m². **Lote 56:** SUL (frente): 6,00m, com a Rua 14. NORTE (fundos): 6,85m com o lote 03 e parte do lote 02. OESTE (lado direito): 25,00m, com o lote 55. LESTE (lado esquerdo): 25,00m, com o lote 57. Área: 160,45m². **Lote 57:** SUL (frente): 6,00m, com a Rua 14. NORTE (fundos): 6,85m com parte do lote 01 e parte do lote 02. OESTE (lado direito): 25,00m, com o lote 56. LESTE (lado esquerdo): 25,00m, com o lote 58. Área: 160,45m². **Lote 58:** SUL (frente): 7,53m, com a Rua 14, com ângulo interno de 85°10'46" com a rua 15. NORTE (fundos): 6,00m, com parte do lote 01, com o ângulo interno de 95°31'15" com a Rua 15. OESTE (lado direito): 25,00m,





com o lote 57. LESTE (lado esquerdo): 25,00m, com a Rua 15, com o ângulo interno de  $95^{\circ}31'15''$  com parte do lote 01 e ângulo interno de  $85^{\circ}10'46''$  com a Rua 14. Área: 236,20m<sup>2</sup>.

**QUADRA 13 - 36 lotes de formatos regulares: Lote 01:** OESTE (frente): 8,85m, com a Rua 13, com ângulo interno de  $89^{\circ}23'53''$  com a Rua 12. LESTE (fundos): 7,86m, com parte do lote 36, com ângulo interno de  $90^{\circ}8'57''$  com a Rua 12. NORTE (lado direito): 25,28m, com a Rua 12, com ângulo interno de  $90^{\circ}8'57''$  com parte do lote 36 e ângulo interno de  $89^{\circ}23'53''$  com a Rua 13. SUL (lado esquerdo): 25,00m, com o lote 02. Área: 208,91m<sup>2</sup>. **Lote 02:** OESTE (frente): 6,64m, com a Rua 13. LESTE (fundos): 5,90m, com parte do lote 35 e parte do lote 36. NORTE (lado direito): 25,00m, com o lote 01. SUL (lado esquerdo): 25,00m, com o lote 03. Área: 156,72m<sup>2</sup>. **Lote 03:** OESTE (frente): 6,64m, com a Rua 13. LESTE (fundos): 5,90m, com parte do lote 35. NORTE (lado direito): 25,00m, com o lote 02. SUL (lado esquerdo): 25,00m, com o lote 04. Área: 156,72m<sup>2</sup>. **Lote 04:** OESTE (frente): 6,64m, com a Rua 13. LESTE (fundos): 5,90m com parte do lote 34. NORTE (lado direito): 25,00m, com o lote 03. SUL (lado esquerdo): 25,00m, com o lote 05. Área: 156,72m<sup>2</sup>. **Lote 05:** OESTE (frente): 6,64m, com a Rua 13. LESTE (fundos): 5,90m com parte do lote 33 e parte do lote 34. NORTE (lado direito): 25,00m, com o lote 04. SUL (lado esquerdo): 25,00m, com o lote 06. Área: 156,72m<sup>2</sup>. **Lote 06:** OESTE (frente): 6,64m, com a Rua 13. LESTE (fundos): 5,90m, com parte do lote 32 e parte do lote 33. NORTE (lado direito): 25,00m, com o lote 05. SUL (lado esquerdo): 25,00m, com o lote 07. Área: 156,72m<sup>2</sup>. **Lote 07:** OESTE (frente): 6,64m, com a Rua 13. LESTE (fundos): 5,90m, com parte do lote 31 e parte do lote 32. NORTE (lado direito): 25,00m, com o lote 06. SUL (lado esquerdo): 25,00m, com o lote 08. Área: 156,72m<sup>2</sup>. **Lote 08:** OESTE (frente): 6,64m, com a Rua 13. LESTE (fundos): 5,90m, com parte do lote 30 e parte do lote 31. NORTE (lado direito): 25,00m, com o lote 07. SUL (lado esquerdo): 25,00m, com o lote 09. Área: 156,72m<sup>2</sup>. **Lote 09:** OESTE (frente): 6,64m, com a Rua 13. LESTE (fundos): 5,90m, com parte do lote 29 e parte do lote 30. NORTE (lado direito): 25,00m com o lote 08. SUL (lado esquerdo): 25,00m, com o lote 10. Área: 156,72m<sup>2</sup>. **Lote 10:** OESTE (frente): 6,64m, com a Rua 13. LESTE (fundos): 5,90m, com parte do lote 28 e parte do lote 29. NORTE (lado direito): 25,00m, com o lote 09. SUL (lado esquerdo): 25,00m, com o lote 11. Área: 156,72m<sup>2</sup>. **Lote 11:** OESTE (frente): 6,64m, com a Rua 13. LESTE (fundos): 5,90m, com parte do lote 28. NORTE (lado direito): 25,00m, com o lote 10. SUL (lado esquerdo): 25,00m, com o lote 12. Área: 156,72m<sup>2</sup>. **Lote 12:** OESTE (frente): 6,64m, com a Rua 13. LESTE (fundos): 5,90m, com parte do lote 27 e parte do lote 28. NORTE (lado direito): 25,00m, com o lote 11. SUL (lado esquerdo): 25,00m, com o lote 13. Área: 156,72m<sup>2</sup>. **Lote 13:** OESTE (frente): 6,64m, com a Rua 13. LESTE (fundos): 5,90m, com parte do lote 26 e parte do lote 27. NORTE (lado direito): 25,00m, com o lote 12. SUL (lado esquerdo): 25,00m, com o lote 14. Área: 156,72m<sup>2</sup>. **Lote 14:** OESTE (frente): 6,64m, com a Rua 13. LESTE (fundos): 5,90m, com parte do lote 25 e parte do lote 26. NORTE (lado direito): 25,00m, com o lote 13. SUL (lado esquerdo): 25,00m, com o lote 15. Área: 156,72m<sup>2</sup>. **Lote 15:** OESTE (frente): 6,64m, com a Rua 13. LESTE (fundos): 5,90m, com parte do lote 24 e parte do lote 25. NORTE (lado direito): 25,00m, com o lote 14. SUL (lado esquerdo): 25,00m, com o lote 16. Área: 156,72m<sup>2</sup>. **Lote 16:** OESTE



(frente): 6,64m, com a Rua 13. LESTE (fundos): 5,90m, com parte do lote 23 e parte do lote 24. NORTE (lado direito): 25,00m, com o lote 15. SUL (lado esquerdo): 25,00m, com o lote 17. Área: 156,72m². **Lote 17:** OESTE (frente): 6,64m, com a Rua 13. LESTE (fundos): 5,90m, com parte do lote 22 e parte do lote 23. NORTE (lado direito): 25,00m, com o lote 16. SUL (lado esquerdo): 25,00m, com o lote 18. Área: 156,72m². **Lote 18:** OESTE (frente): 6,64m, com a Rua 13. LESTE (fundos): 5,90m, com parte do lote 22. NORTE (lado direito): 25,00m, com o lote 17. SUL (lado esquerdo): 25,00m, com o lote 19. Área: 156,72m². **Lote 19:** OESTE (frente): 6,64m, com a Rua 13. LESTE (fundos): 5,90m, com parte do lote 21 e parte do lote 22. NORTE (lado direito): 25,00m, com o lote 18. SUL (lado esquerdo): 25,00m, com o lote 20. Área: 156,72m². **Lote 20:** OESTE (frente): 7,37m com a rua 13, com ângulo interno de 89°43'58" com a rua 10. LESTE (fundos): 7,00m, com parte do lote 21, com ângulo interno de 89°6'19" com a rua 10. NORTE (lado direito): 25,00m, com o lote 19. SUL (lado esquerdo): 25,00m, com a rua 10, com ângulo interno de 89°6'19" com parte do lote 21 e ângulo interno de 89°43'58" com a rua 13. Área: 179,66m². **Lote 21:** LESTE (frente): 11,26m, com a Rua 14, com ângulo interno de 90°25'53" com a Rua 10. OESTE (fundos): 12,29m, com parte do lote 19 e com o lote 20, com ângulo interno de 90°53'41" com a Rua 10. SUL (lado direito): 25,00m, com a Rua 10, com ângulo interno de 90°53'41" com parte do lote 19 e com o lote 20 e ângulo interno de 90°25'53" com a Rua 14. NORTE (lado esquerdo): 25,00m, com o lote 22. Área: 294,48m². **Lote 22:** LESTE (frente): 6,00m, com a Rua 14. OESTE (fundos): 66,86m, com parte do lote 17 e parte do lote 19 e com o lote 18. SUL (lado direito): 25,00m, com o lote 21. NORTE (lado esquerdo): 25,00m, com o lote 23. Área: 160,70m². **Lote 23:** LESTE (frente): 6,00m, com a Rua 14. OESTE (fundos): 6,86m, com parte do lote 16 e parte do lote 17. SUL (lado direito): 25,00m, com o lote 22. NORTE (lado esquerdo): 25,00m, com o lote 24. Área: 160,70m². **Lote 24:** LESTE (frente): 6,00m com a Rua 14. OESTE (fundos): 6,86m, com parte do lote 15 e parte do lote 16. SUL (lado direito): 25,00m, com o lote 23. NORTE (lado esquerdo): 25,00m, com o lote 25. Área: 160,70m². **Lote 25:** LESTE (frente): 6,00m com a Rua 14. OESTE (fundos): 6,00m com parte do lote 16, lote 15 e parte do lote 14. SUL (lado direito): 25,00m com o lote 24. NORTE (lado esquerdo): 25,00m com o lote 26. Área: 160,70m². **Lote 26:** LESTE (frente): 6,00m, com a Rua 14. OESTE (fundos): 6,86m, com parte do lote 13 e parte do lote 14. SUL (lado direito): 25,00m, com o lote 25. NORTE (lado esquerdo): 25,00m, com o lote 27. Área: 160,70m². **Lote 27:** LESTE (frente): 6,00m, com a Rua 14. OESTE (fundos): 66,86m, com parte do lote 13 e parte do lote 12. SUL (lado direito): 25,00m, com o lote 26. NORTE (lado esquerdo): 25,00m, com o lote 28. Área: 160,70m². **Lote 28:** LESTE (frente): 6,00m, com a Rua 14. OESTE (fundos): 6,86m, com parte do lote 10 e parte do lote 12 e com o lote 11. SUL (lado direito): 25,00m com o lote 27. NORTE (lado esquerdo): 25,00m, com o lote 29. Área: 160,70m². **Lote 29:** LESTE (frente): 6,00m, com a Rua 14. OESTE (fundos): 6,86m, com parte do lote 09 e parte do lote 10. SUL (lado direito): 25,00m, com o lote 28. NORTE (lado esquerdo): 25,00m, com o lote 30. Área: 160,70m². **Lote 30:** LESTE (frente): 6,00m, com a Rua 14. OESTE (fundos): 6,86m, com parte do lote 09 e parte do lote 08. SUL (lado direito): 25,00m, com o lote 29. NORTE (lado esquerdo): 25,00m,





com o lote 31. Área: 160,70m². **Lote 31:** LESTE (frente): 6,00m, com a Rua 14. OESTE (fundos): 6,86m, com parte do lote 08 e parte do lote 09. SUL (lado direito): 25,00m, com o lote 30. NORTE (lado esquerdo): 25,00m, com o lote 32. Área: 160,70m². **Lote 32:** LESTE (frente): 6,00m, com a Rua 14. OESTE (fundos): 6,86m, com parte do lote 06 e parte do lote 07. SUL (lado direito): 25,00m, com o lote 31. NORTE (lado esquerdo): 25,00m, com o lote 33. Área: 160,70m². **Lote 33:** LESTE (frente): 6,00m, com a Rua 14. OESTE (fundos): 6,86m, com parte do lote 05 e parte do lote 06. SUL (lado direito): 25,00m, com o lote 32. NORTE (lado esquerdo): 25,00m, com o lote 34. Área: 160,70m². **Lote 34:** LESTE (frente): 6,00m, com a Rua 14. OESTE (fundos): 6,86m, com o lote 04 e parte do lote 05. SUL (lado direito): 25,00m, com o lote 33. NORTE (lado esquerdo): 25,00m, com o lote 35. Área: 160,70m². **Lote 35:** LESTE (frente): 6,00m, com a Rua 14. OESTE (fundos): 6,86m, com parte do lote 02 e com o lote 03. SUL (lado direito): 25,00m, com o lote 34. NORTE (lado esquerdo): 25,00m, com o lote 36. Área: 160,70m². **Lote 36:** LESTE (frente): 11,18m, com a Rua 14, com ângulo interno de 91°28'42" com a Rua 12. OESTE (fundos): 12,78m, com o lote 01 e parte do lote 02, com ângulo interno de 89°51'3" com a Rua 12. SUL (lado direito): 25,00m, com o lote 35. NORTE (lado esquerdo): 25,00m, com a Rua 12, com ângulo interno de 89°51'3" com o lote 01 e parte do lote 02 e ângulo interno de 91°28'42" com a Rua 14. Área: 299,52m². **QUADRA 14 - 34**

**lotes de formatos regulares:** **Lote 01:** NORTE (frente): 13,17m, com a Rua 09, com ângulo interno de 71°20'30" com a Rua 13. SUL (fundos): 5,48m, com parte do lote 30, com ângulo interno de 104°11'19" com a Rua 13. LESTE (lado direito): 26,16m, com a Rua 13, com ângulo interno de 71°20'30" com a Rua 09 e ângulo interno de 104°11'19" com parte do lote 30. OESTE (lado esquerdo): 25,00m, com o lote 02. Área: 226,23m². **Lote 02:** NORTE (frente): 6,00m, com a Rua 09. SUL (fundos): 6,00m, com parte do lote 30. LESTE (lado direito): 25,00m, com o lote 01. OESTE (lado esquerdo): 25,00m, com o lote 03. Área: 150,00m². **Lote 03:** NORTE (frente): 6,00m, com a Rua 09. SUL (fundos): 6,00m, com parte do lote 30. LESTE (lado direito): 25,00m, com o lote 02. OESTE (lado esquerdo): 25,00m, com o lote 04. Área: 150,00m². **Lote 04:** NORTE (frente): 6,00m, com a Rua 09. SUL (fundos): 6,00m, com parte do lote 30. LESTE (lado direito): 25,00m, com o lote 03. OESTE (lado esquerdo): 25,00m, com o lote 05. Área: 150,00m². **Lote 05:** NORTE (frente): 6,00m, com a Rua 09. SUL (fundos): 6,00m, com parte do lote 30. LESTE (lado direito): 25,00m, com o lote 04. OESTE (lado esquerdo): 25,00m, com o lote 06. Área: 150,00m². **Lote 06:** NORTE (frente): 6,00m, com a Rua 09. SUL (fundos): 6,00m, com parte do lote 30 e parte do lote 29. LESTE (lado direito): 25,00m, com o lote 05. OESTE (lado esquerdo): 25,00m, com o lote 07. Área: 150,00m². **Lote 07:** NORTE (frente): 6,00m, com a Rua 09. SUL (fundos): 6,00m, com parte do lote 28 e parte do lote 29. LESTE (lado direito): 25,00m, com o lote 06. OESTE (lado esquerdo): 25,00m, com o lote 08. Área: 150,00m². **Lote 08:** NORTE (frente): 6,00m, com a Rua 09. SUL (fundos): 6,00m, com parte do lote 27 e parte do lote 28. LESTE (lado direito): 25,00m, com o lote 07. OESTE (lado esquerdo): 25,00m, com o lote 09. Área: 150,00m². **Lote 09:** NORTE (frente): 6,00m, com a Rua 09. SUL (fundos): 6,00m, com parte do lote 26 e parte do lote 27. LESTE (lado direito): 25,00m, com o lote 08. OESTE (lado esquerdo): 25,00m com o lote 10. Área:



150,00m². **Lote 10:** NORTE (frente): 6,00m, com a Rua 09. SUL (fundos): 6,00m, com parte do lote 25 e parte do lote 26. LESTE (lado direito): 25,00m, com o lote 09. OESTE (lado esquerdo): 25,00m, com o lote 11. Área: 150,00m². **Lote 11:** NORTE (frente): 6,00m, com a Rua 09. SUL (fundos): 6,00m, com parte do lote 24 e parte do lote 25. LESTE (lado direito): 25,00m, com o lote 10. OESTE (lado esquerdo): 25,00m, com o lote 12. Área: 150,00m². **Lote 12:** NORTE (frente): 6,00m, com a Rua 09. SUL (fundos): 6,00m, com parte do lote 23 e parte do lote 24. LESTE (lado direito): 25,00m, com o lote 11. OESTE (lado esquerdo): 25,00m, com o lote 13. Área: 150,00m². **Lote 13:** NORTE (frente): 6,00m, com a Rua 09. SUL (fundos): 6,00m, com parte do lote 22 e parte do lote 23. LESTE (lado direito): 25,00m, com o lote 12. OESTE (lado esquerdo): 25,00m, com o lote 14. Área: 150,00m². **Lote 14:** NORTE (frente): 6,00m, com a Rua 09. SUL (fundos): 6,00m, com parte do lote 21 e parte do lote 22. LESTE (lado direito): 25,00m, com o lote 13. OESTE (lado esquerdo): 25,00m, com o lote 15. Área: 150,00m². **Lote 15:** NORTE (frente): 6,00m, com a Rua 09. SUL (fundos): 6,00m, com parte do lote 20 e parte do lote 21. LESTE (lado direito): 25,00m, com o lote 14. OESTE (lado esquerdo): 25,00m com o lote 16. Área: 150,00m². **Lote 16:** NORTE (frente): 6,00m, com a Rua 09. SUL (fundos): 6,00m, com parte do lote 19 e parte do lote 20. LESTE (lado direito): 25,00m, com o lote 15. OESTE (lado esquerdo): 25,00m, com o lote 17. Área: 150,00m². **Lote 17:** NORTE (frente): 11,27m, com a Rua 09, com ângulo interno de 92°46'48" com a Rua 16. SUL (fundos): 12,50m com o lote 18 e parte do lote 19, com ângulo interno de 87°13'12" com a Rua 16. LESTE (lado direito): 25,00m com o lote 16. OESTE (lado esquerdo): 25,03m com a Rua 16, com ângulo interno de 87°13'12" com o lote 18 e parte do lote 19 e ângulo interno de 92°46'48" com a Rua 09. Área: 297,42m². **Lote 18:** SUL (frente): 12,63m com a Rua 10, com ângulo interno de 93°4'35" com a Rua 16 e ângulo interno de 84°8'37" com o lote 19. NORTE (fundos): 11,28m, com parte do lote 17, com ângulo interno de 92°46'48" com a Rua 16. OESTE (lado direito): 26,15m com a Rua 16, com ângulo interno de 92°46'48" com parte do lote 17 e ângulo interno de 93°4'35" com a Rua 10. LESTE (lado esquerdo): 27,33m, com o lote 19, com ângulo interno de 84°8'37" com a Rua 10. Área: 319,85m². **Lote 19:** SUL (frente): 6,00m, com a Rua 10, com ângulo interno de 95°51'23" com o lote 18 e ângulo interno de 84°8'37" com o lote 20. NORTE (fundos): 6,00m, com parte do lote 16 e parte do lote 17. OESTE (lado direito): 27,33m com o lote 18, com ângulo interno de 95°51'23" com a Rua 10. LESTE (lado esquerdo): 28,06m com o lote 20, com ângulo interno de 84°8'37" com a Rua 10. Área: 175,15m². **Lote 20:** SUL (frente): 6,00m, com a Rua 10, com ângulo interno de 95°51'23" com o lote 19 e ângulo interno de 84°8'37" com o lote 21. NORTE (fundos): 6,00m, com parte do lote 15 e parte do lote 16. OESTE (lado direito): 28,06m com o lote 19, com ângulo interno de 95°51'23" com a Rua 10. LESTE (lado esquerdo): 28,58m com o lote 21, com ângulo interno de 84°8'37" com a Rua 10. Área: 159,56m². **Lote 21:** SUL (frente): 6,00m, com a Rua 10, com ângulo interno de 95°51'23" com o lote 20 e ângulo interno de 84°8'37" com o lote 22. NORTE (fundos): 6,00m, com parte do lote 14 e parte do lote 15. OESTE (lado direito): 28,58m, com o lote 20, com ângulo interno de 95°51'23" com a Rua 10. LESTE (lado esquerdo): 29,25m, com o lote 22, com ângulo interno de 84°8'37" com a Rua 10. Área:





172,69m². **Lote 22:** SUL (frente): 6,00m, com a Rua 10, com ângulo interno de 95°51'23" com o lote 21 e ângulo interno de 84°8'37" com o lote 23. NORTE (fundos): 6,00m, com parte do lote 13 e parte do lote 14. OESTE (lado direito): 29,25m, com o lote 21, com ângulo interno de 95°51'23" com a Rua 10. LESTE (lado esquerdo): 29,90m, com o lote 23, com ângulo interno de 84°8'37" com a Rua 10. Área: 186,68m². **Lote 23:** SUL (frente): 6,00m, com a Rua 10, com ângulo interno de 95°51'23" com o lote 22 e ângulo interno de 84°8'37" com o lote 24. NORTE (fundos): 6,00m, com parte do lote 12 e parte do lote 13. OESTE (lado direito): 29,90m com o lote 22, com ângulo interno de 95°51'23" com a Rua 10. LESTE (lado esquerdo): 30,47m com o lote 24, com ângulo interno de 84°8'37" com a Rua 10. Área: 169,66m². **Lote 24:** SUL (frente): 6,00m, com a Rua 10, com ângulo interno de 95°51'23" com o lote 23 e ângulo interno de 84°8'37" com o lote 25. NORTE (fundos): 6,00m, com parte do lote 11 e parte do lote 12. OESTE (lado direito): 30,47m, com o lote 23, com ângulo interno de 95°51'23" com a Rua 10. LESTE (lado esquerdo): 31,09m, com o lote 25, com ângulo interno de 84°8'37" com a Rua 10. Área: 183,71m². **Lote 25:** SUL (frente): 6,00m, com a Rua 10, com ângulo interno de 95°51'23" com o lote 24 e ângulo interno de 84°8'37" com o lote 26. NORTE (fundos): 6,00m, com parte do lote 10 e parte do lote 11. OESTE (lado direito): 31,09m, com o lote 24, com ângulo interno de 95°51'23" com a Rua 10. LESTE (lado esquerdo): 31,70m, com o lote 26, com ângulo interno de 84°8'37" com a Rua 10. Área: 187,23m². **Lote 26:** SUL (frente): 6,00m, com a Rua 10, com ângulo interno de 95°51'23" com o lote 25 e ângulo interno de 84°8'37" com o lote 27. NORTE (fundos): 6,00m, com parte do lote 09 e parte do lote 10. OESTE (lado direito): 31,70m, com o lote 25, com ângulo interno de 95°51'23" com a Rua 10. LESTE (lado esquerdo): 32,31m, com o lote 27, com ângulo interno de 84°8'37" com a Rua 10. Área: 187,10m². **Lote 27:** SUL (frente): 6,00m, com a Rua 10, com ângulo interno de 95°51'23" com o lote 26 e ângulo interno de 84°8'37" com o lote 28. NORTE (fundos): 6,00m, com parte do lote 08 e parte do lote 09. OESTE (lado direito): 32,31m, com o lote 26, com ângulo interno de 95°51'23" com a Rua 10. LESTE (lado esquerdo): 33,07m, com o lote 28, com ângulo interno de 84°8'37" com a Rua 10. Área: 198,79m². **Lote 28:** SUL (frente): 6,00m, com a Rua 10, com ângulo interno de 95°51'23" com o lote 27 e ângulo interno de 84°8'37" com o lote 29. NORTE (fundos): 6,00m, com parte do lote 07 e parte do lote 08. OESTE (lado direito): 33,07m, com o lote 27, com ângulo interno de 95°51'23" com a Rua 10. LESTE (lado esquerdo): 33,54m, com o lote 29, com ângulo interno de 84°8'37" com a Rua 10. Área: 198,26m². **Lote 29:** SUL (frente): 6,00m, com a Rua 10, com ângulo interno de 95°51'23" com o lote 28 e ângulo interno de 84°8'37" com os lotes 30 ao 34. NORTE (fundos): 6,00m, com parte do lote 06 e parte do lote 07. OESTE (lado direito): 33,54m, com o lote 28, com ângulo interno de 95°51'23" com a Rua 10. LESTE (lado esquerdo): 34,13m, com os lotes 30 ao 34, com ângulo interno de 84°8'37" com a Rua 10. Área: 202,05m². **Lote 30:** LESTE (frente): 6,16m com a Rua 13, com ângulo interno de 102°36'2" com o lote 31 e ângulo interno de 76°17'46" com os lotes 01 ao 05 e parte do lote 06. OESTE (fundos): 6,00m com o lote 29. SUL (lado direito): 29,59m com o lote 31, com ângulo interno de 102°36'2" com a Rua 13. NORTE (lado esquerdo): 31,00m com os lotes 01



ao 05 e parte do lote 06, com ângulo interno de  $76^{\circ}17'46''$  com a Rua 13. Área: 181,69m<sup>2</sup>.

**Lote 31:** LESTE (frente): 6,13m, com a Rua 13, com ângulo interno de  $102^{\circ}36'2''$  com o lote 32 e ângulo interno de  $76^{\circ}17'46''$  com o lote 30, OESTE (fundos): 6,00m, com o lote 29, SUL (lado direito): 28,35m, com o lote 32, com ângulo interno de  $102^{\circ}36'2''$  com a Rua 13. NORTE (lado esquerdo): 29,59m, com o lote 30, com ângulo interno de  $76^{\circ}17'46''$  com a Rua 13. Área: 173,76m<sup>2</sup>.

**Lote 32:** LESTE (frente): 6,10m, com a Rua 13, com ângulo interno de  $102^{\circ}36'2''$  com o lote 33 e ângulo interno de  $76^{\circ}17'46''$  com o lote 31. OESTE (fundos): 6,00m, com o lote 29. SUL (lado direito): 27,27m, com o lote 33, com ângulo interno de  $102^{\circ}36'2''$  com a Rua 11. NORTE (lado esquerdo): 28,35m, com o lote 31, com ângulo interno de  $76^{\circ}17'46''$  com a Rua 13. Área: 166,80m<sup>2</sup>.

**Lote 33:** LESTE (frente): 6,07m, com a Rua 13, com ângulo interno de  $102^{\circ}36'2''$  com o lote 34 e ângulo interno de  $76^{\circ}17'46''$  com o lote 32. OESTE (fundos): 6,00m, com o lote 29. SUL (lado direito): 26,35m, com o lote 34, com ângulo interno de  $102^{\circ}36'2''$  com a Rua 13. NORTE (lado esquerdo): 27,27m, com o lote 32, com ângulo interno de  $76^{\circ}17'46''$  com a Rua 11. Área: 160,80m<sup>2</sup>.

**Lote 34:** LESTE (frente): 12,87m, com a Rua 13, com ângulo interno de  $82^{\circ}10'57''$  com o lote 33 e ângulo interno de  $90^{\circ}16'12''$  com a Rua 10. OESTE (fundos): 10,15m, com o lote 29, com ângulo interno de  $95^{\circ}51'23''$  com parte do lote 29. SUL (lado direito): 25,05m, com a Rua 10, com ângulo interno de  $95^{\circ}51'23''$  com o lote 29 e ângulo interno de  $90^{\circ}16'12''$  com a Rua 13. NORTE (lado esquerdo): 26,35m com o lote 33, com ângulo interno de  $82^{\circ}10'57''$  com a Rua 13. Área: 293,11m<sup>2</sup>.

**QUADRA 15 - 44**

**lotes de formatos regulares:** **Lote 01:** NORTE (frente): 6,54m, com a Rua 14, com ângulo interno de  $100^{\circ}34'37''$  com terreno de propriedade de Irmãos Menezes Empreendimentos Imobiliários Ltda. SUL (fundos): 10,34m, com Área Verde e com ângulo interno de  $78^{\circ}8'6''$  com terreno de Irmãos Menezes Empreendimentos Imobiliários Ltda. LESTE (lado direito): 25,54m, com o terreno de propriedade de Irmãos Menezes Empreendimentos Imobiliários Ltda, com ângulo interno de  $78^{\circ}8'6''$  com Área Verde e ângulo interno de  $100^{\circ}34'37''$  com a Rua 14. OESTE (lado esquerdo): 25,00m com o lote 02. Área: 211,01m<sup>2</sup>.

**Lote 02:** NORTE (frente): 6,50m, com a Rua 14. SUL (fundos): 5,51m, com a Área Verde. LESTE (lado direito): 25,00m com o lote 01. OESTE (lado esquerdo): 25,00m com o lote 03. Área: 150,15m<sup>2</sup>.

**Lote 03:** NORTE (frente): 6,50m, com a Rua 14. SUL (fundos): 5,51m, com a Área Verde. LESTE (lado direito): 25,00m com o lote 02. OESTE (lado esquerdo): 25,00m com o lote 04. Área: 150,15m<sup>2</sup>.

**Lote 04:** NORTE (frente): 6,50m, com a Rua 14. SUL (fundos): 5,51m, com a Área Verde. LESTE (lado direito): 25,00m com o lote 03. OESTE (lado esquerdo): 25,00m com o lote 05. Área: 150,15m<sup>2</sup>.

**Lote 05:** NORTE (frente): 6,50m, com a Rua 14. SUL (fundos): 5,51m, com a Área Verde. LESTE (lado direito): 25,00m com o lote 04. OESTE (lado esquerdo): 25,00m com o lote 06. Área: 150,15m<sup>2</sup>.

**Lote 06:** NORTE (frente): 6,50m, com a Rua 14. SUL (fundos): 5,51m, com a Área Verde. LESTE (lado direito): 25,00m com o lote 05. OESTE (lado esquerdo): 25,00m com o lote 07. Área: 150,15m<sup>2</sup>.

**Lote 07:** NORTE (frente): 6,50m, com a Rua 14. SUL (fundos): 5,51m, com a Área Verde. LESTE (lado direito): 25,00m com o lote 06. OESTE (lado esquerdo): 25,00m com o lote 08. Área: 150,15m<sup>2</sup>.

**Lote 08:** NORTE (frente): 6,50m, com a Rua 14. SUL (fundos): 5,51m, com a Área Verde. LESTE (lado direito): 25,00m





com o lote 07. OESTE (lado esquerdo): 25,00m com o lote 09. Área: 150,15m². **Lote 09:** NORTE (frente): 6,50m, com a Rua 14. SUL (fundos): 5,51m, com a Área Verde. LESTE (lado direito): 25,00m com o lote 08. OESTE (lado esquerdo): 25,00m com o lote 10. Área: 150,15m². **Lote 10:** NORTE (frente): 6,50m, com a Rua 14. SUL (fundos): 5,51m, com a Área Verde. LESTE (lado direito): 25,00m com o lote 09. OESTE (lado esquerdo): 25,00m com o lote 11. Área: 150,15m². **Lote 11:** NORTE (frente): 6,50m, com a Rua 14. SUL (fundos): 5,51m, com a Área Verde. LESTE (lado direito): 25,00m com o lote 10. OESTE (lado esquerdo): 25,00m com o lote 12. Área: 150,15m². **Lote 12:** NORTE (frente): 6,50m, com a Rua 14. SUL (fundos): 5,51m, com a Área Verde. LESTE (lado direito): 25,00m com o lote 11. OESTE (lado esquerdo): 25,00m com o lote 13. Área: 150,15m². **Lote 13:** NORTE (frente): 6,50m, com a Rua 14. SUL (fundos): 5,51m, com a Área Verde. LESTE (lado direito): 25,00m com o lote 12. OESTE (lado esquerdo): 25,00m com o lote 14. Área: 150,15m². **Lote 14:** NORTE (frente): 6,50m, com a Rua 14. SUL (fundos): 5,51m, com a Área Verde. LESTE (lado direito): 25,00m com o lote 13. OESTE (lado esquerdo): 25,00m com o lote 15. Área: 150,15m². **Lote 15:** NORTE (frente): 6,50m, com a Rua 14. SUL (fundos): 5,51m, com a Área Verde. LESTE (lado direito): 25,00m com o lote 14. OESTE (lado esquerdo): 25,00m com o lote 16. Área: 150,15m². **Lote 16:** NORTE (frente): 6,50m, com a Rua 14. SUL (fundos): 5,51m, com a Área Verde. LESTE (lado direito): 25,00m com o lote 15. OESTE (lado esquerdo): 25,00m com o lote 17. Área: 150,15m². **Lote 17:** NORTE (frente): 6,50m, com a Rua 14. SUL (fundos): 5,51m, com a Área Verde. LESTE (lado direito): 25,00m com o lote 16. OESTE (lado esquerdo): 25,00m com o lote 18. Área: 150,15m². **Lote 18:** NORTE (frente): 6,50m, com a Rua 14. SUL (fundos): 5,51m, com a Área Verde. LESTE (lado direito): 25,00m com o lote 17. OESTE (lado esquerdo): 25,00m com o lote 19. Área: 150,15m². **Lote 19:** NORTE (frente): 6,50m, com a Rua 14. SUL (fundos): 5,51m, com a Área Verde. LESTE (lado direito): 25,00m com o lote 18. OESTE (lado esquerdo): 25,00m com o lote 20. Área: 150,15m². **Lote 20:** NORTE (frente): 6,50m, com a Rua 14. SUL (fundos): 5,51m, com a Área Verde. LESTE (lado direito): 25,00m com o lote 19. OESTE (lado esquerdo): 25,00m com o lote 21. Área: 150,15m². **Lote 21:** NORTE (frente): 6,50m, com a Rua 14. SUL (fundos): 5,51m, com a Área Verde. LESTE (lado direito): 25,00m com o lote 20. OESTE (lado esquerdo): 25,00m com o lote 22. Área: 150,15m². **Lote 22:** NORTE (frente): 6,50m, com a Rua 14. SUL (fundos): 5,51m, com a Área Verde. LESTE (lado direito): 25,00m com o lote 21. OESTE (lado esquerdo): 25,00m com o lote 23. Área: 150,15m². **Lote 23:** OESTE (frente): 6,50m, com a Rua 14. LESTE (fundos): 5,51m, com a Área Verde. NORTE (lado direito): 25,00m com o lote 22. SUL (lado esquerdo): 25,00m com o lote 24. Área: 150,15m². **Lote 24:** OESTE (frente): 6,50m, com a Rua 14. LESTE (fundos): 5,51m, com a Área Verde. NORTE (lado direito): 25,00m com o lote 23. SUL (lado esquerdo): 25,00m com o lote 25. Área: 150,15m². **Lote 25:** OESTE (frente): 6,50m, com a Rua 14. LESTE (fundos): 5,51m, com a Área Verde. NORTE (lado direito): 25,00m com o lote 24. SUL (lado esquerdo): 25,00m com o lote 26. Área: 150,15m². **Lote 26:** OESTE (frente): 6,50m, com a Rua 14. LESTE (fundos): 5,51m, com a Área Verde. NORTE (lado direito): 25,00m com o lote 25. SUL (lado esquerdo): 25,00m com o lote 27. Área: 150,15m². **Lote 27:**



OESTE (frente): 6,50m, com a Rua 14. LESTE (fundos): 5,51m, com a Área Verde. NORTE (lado direito): 25,00m com o lote 26. SUL (lado esquerdo): 25,00m com o lote 28. Área: 150,15m². **Lote 28:** OESTE (frente): 6,50m, com a Rua 14. LESTE (fundos): 5,51m, com a Área Verde. NORTE (lado direito): 25,00m com o lote 27. SUL (lado esquerdo): 25,00m com o lote 29. Área: 150,15m². **Lote 29:** OESTE (frente): 6,50m, com a Rua 14. LESTE (fundos): 5,51m, com a Área Verde. NORTE (lado direito): 25,00m com o lote 28. SUL (lado esquerdo): 25,00m com o lote 30. Área: 150,15m². **Lote 30:** OESTE (frente): 6,50m, com a Rua 14. LESTE (fundos): 5,51m, com a Área Verde. NORTE (lado direito): 25,00m com o lote 29. SUL (lado esquerdo): 25,00m com o lote 31. Área: 150,15m². **Lote 31:** OESTE (frente): 6,50m, com a Rua 14. LESTE (fundos): 5,51m, com a Área Verde. NORTE (lado direito): 25,00m com o lote 30. SUL (lado esquerdo): 25,00m com o lote 32. Área: 150,15m². **Lote 32:** OESTE (frente): 6,50m, com a Rua 14. LESTE (fundos): 5,51m, com a Área Verde. NORTE (lado direito): 25,00m com o lote 31. SUL (lado esquerdo): 25,00m com o lote 33. Área: 150,15m². **Lote 33:** OESTE (frente): 6,50m, com a Rua 14. LESTE (fundos): 5,51m, com a Área Verde. NORTE (lado direito): 25,00m com o lote 32. SUL (lado esquerdo): 25,00m com o lote 34. Área: 150,15m². **Lote 34:** OESTE (frente): 6,50m, com a Rua 14. LESTE (fundos): 5,51m, com a Área Verde. NORTE (lado direito): 25,00m com o lote 33. SUL (lado esquerdo): 25,00m com o lote 35. Área: 150,15m². **Lote 35:** OESTE (frente): 6,50m, com a Rua 14. LESTE (fundos): 5,51m, com a Área Verde. NORTE (lado direito): 25,00m com o lote 34. SUL (lado esquerdo): 25,00m com o lote 36. Área: 150,15m². **Lote 36:** OESTE (frente): 6,50m, com a Rua 14. LESTE (fundos): 5,51m, com a Área Verde. NORTE (lado direito): 25,00m com o lote 35. SUL (lado esquerdo): 25,00m com o lote 37. Área: 150,15m². **Lote 37:** OESTE (frente): 6,50m, com a Rua 14. LESTE (fundos): 5,51m, com a Área Verde. NORTE (lado direito): 25,00m com o lote 36. SUL (lado esquerdo): 25,00m com o lote 38. Área: 150,15m². **Lote 38:** OESTE (frente): 6,50m, com a Rua 14. LESTE (fundos): 5,51m, com a Área Verde. NORTE (lado direito): 25,00m com o lote 37. SUL (lado esquerdo): 25,00m com o lote 39. Área: 150,15m². **Lote 39:** OESTE (frente): 6,50m, com a Rua 14. LESTE (fundos): 5,51m, com a Área Verde. NORTE (lado direito): 25,00m com o lote 38. SUL (lado esquerdo): 25,00m com o lote 40. Área: 150,15m². **Lote 40:** OESTE (frente): 6,50m, com a Rua 14. LESTE (fundos): 5,51m, com a Área Verde. NORTE (lado direito): 25,00m com o lote 39. SUL (lado esquerdo): 25,00m com o lote 41. Área: 150,15m². **Lote 41:** OESTE (frente): 6,50m, com a Rua 14. LESTE (fundos): 5,51m, com a Área Verde. NORTE (lado direito): 25,00m com o lote 40. SUL (lado esquerdo): 25,00m com o lote 42. Área: 150,15m². **Lote 42:** OESTE (frente): 6,50m, com a Rua 14. LESTE (fundos): 5,51m, com a Área Verde. NORTE (lado direito): 25,00m com o lote 41. SUL (lado esquerdo): 25,00m com o lote 43. Área: 150,15m². **Lote 43:** OESTE (frente): 6,50m, com a Rua 14. LESTE (fundos): 5,51m, com a Área Verde. NORTE (lado direito): 25,00m com o lote 42. OESTE (lado esquerdo): 25,00m com o lote 44. Área: 150,15m². **Lote 44:** OESTE (frente): 7,47m com a rua 14, com ângulo interno de 95°4'40" com a área verde. LESTE (fundos): 3,68m com a área verde, com ângulo interno de 107°50'39" com a área verde. NORTE (lado direito): 25,00m com o lote 43. SUL (lado esquerdo): 25,62m sendo 12,34m com a área verde





e 13,28 com terreno de Irmãos Menezes e Empreendimentos Imobiliários Ltda., com ângulo interno de 107°50'59" com a área verde e ângulo interno de 95°4'40" com a rua 14. Área: 170,18m². O referido é verdade e dou fé. Eu, (a.) Regina Cely Brasileiro Pontes, Oficiala, escrevi pela forma informatizada e subscrevi. Resolução 06/2019 TJ/CE. Selo de Autenticidade nº AAH890354-I8N9.----- **AV.24/2.087**. Aracoiaba/CE, 17 de setembro de 2021. **RETIFICAÇÃO DA DESCRIÇÃO DAS ÁREAS INSTITUCIONAIS**. Procede-se a esta averbação nos termos do Processo Administrativo de Retificação nº 08/2021, com esteio nos artigos 212 e 213 da Lei 6015/73 (LRP), requerido neste CRI, pela proprietária do imóvel objeto da presente matrícula, Irmãos Menezes Empreendimentos Imobiliários LTDA, representada por sua sócia administradora, Vilaucia Borges de Menezes, acima qualificados, prenotado sob o nº 6334 em 20/08/2021, autuado apenso ao processo de loteamento objeto do R.02 supra, para retificar a descrição das Áreas Institucionais que compõem o loteamento, constante da AV.18/2087, supra, seguinte: **Área Institucional I - A.I.- 01:** Área: 1.743,40m². SUL (frente): 80,67m com a Rua 03, com ângulo interno de 87°13'12" com o loteamento Residencial Parque Aracoiaba e ângulo interno de 19°58'41" com área "non-aedificandi". NORTE (fundos): 89,04m com área "non-aedificandi", com ângulo interno de 92°25'4" com o loteamento Residencial Parque Aracoiaba e ângulo interno de 19°58'41" com a Rua 03. OESTE (lado direito): 35,90m com o loteamento Residencial Parque Aracoiaba, com ângulo interno de 87°13'12" com Rua 03 e 92°25'4" com a área "non-aedificandi". **Área Institucional II - A.I. - 02:** Área: 739,34m². SUL (frente): 21,09m com a Rua 03, com ângulo interno de 50°49'26" com a área "non-aedificandi". NORTE (fundos): 6,78m com a área "non-aedificandi", com ângulo interno de 76°44'6" com a Rua 01 e ângulo interno de 112°25'0", com a área "non-aedificandi". OESTE (lado direito): 46,65m, com a área "non-aedificandi", com ângulo interno de 50°49'26" com a Rua 03 e ângulo interno de 112°25'0" com a área "non-aedificandi". LESTE (lado esquerdo): 45,04m com a Rua 01, com ângulo interno de 76°44'6" com a área "non-aedificandi". **Área Institucional III - A.I. - 03:** Área: 3.179,78m². NORTE (frente): 81,93m com a Rua 06, com ângulo interno de 30°4'52" com a Rua 05. SUL (fundos): 21,84m com a Rua 07, com ângulo interno de 136°42'14" com a Rua 05. LESTE (lado direito): 74,39m com a Rua 05, com ângulo interno de 30°4'52" com a Rua 06 e ângulo interno de 136°42'14" com a Rua 07. OESTE (lado esquerdo): 50,49m. com a Rua 11. **Área Institucional IV - A.I. - 04:** Área: 2.658,53m². NORTE (frente): 52,76m com a Rua 12, com ângulo interno de 89°24'14", com a Rua 13 e ângulo interno de 52°17'53" com a Rua 11. LESTE (fundos): 68,05m com a Rua 13, com ângulo interno de 89°24'14", com a Rua 12 e ângulo interno de 23°53'45" com a Rua 11. OESTE (lado esquerdo): 88,56m com a Rua 11, com ângulo interno de 23°53'45", com a Rua 13 e ângulo interno de 52°17'53" com a Rua 12. O referido é verdade e dou fé. Eu, (a.) Regina Cely Brasileiro Pontes, Oficiala, escrevi pela forma informatizada e subscrevi. Resolução 06/2019 TJ/CE. Selo de Autenticidade nº AAH890355-K9N9.----- **AV.25/2.087**. Aracoiaba/CE, 17 de setembro de 2021. **RETIFICAÇÃO DA DESCRIÇÃO DAS ÁREAS VERDES**, Procede-se a esta averbação nos termos do Processo Administrativo de Retificação nº 08/2021, com esteio nos artigos 212 e



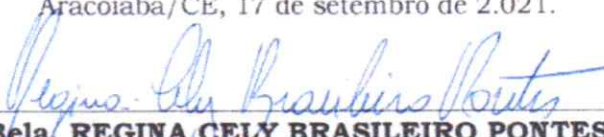
213 da Lei 6015/73 (LRP), requerido neste CRI, pela proprietária do imóvel objeto da presente matrícula, Irmãos Menezes Empreendimentos Imobiliários LTDA, representada por sua sócia administradora, Vilaucia Borges de Menezes, acima qualificados, prenotado sob o nº 6334 em 20/08/2021, autuado apenso ao processo de loteamento objeto do R.02 supra, para retificar a descrição das Áreas Verdes que compõem o loteamento, constante da AV.19/2087, supra, seguinte: **ÁREA VERDE I - A.V.- 01:** Área: 5.763,47m². NORTE (frente): 216,33m com a estrada carroçável Aracoiaba/Vazantes, com ângulo interno de 43°1'46" com a área "non-aedificandi" e ângulo interno de 96°3'20" com a Rua 01. SUL (fundos): dez (10) seguimentos com a área "non-aedificandi", sendo 22,08m com ângulo interno de 180°29'13", 25,81m com ângulo interno de 180°35'10", 54,26m com ângulo interno de 130°30'32", 27,02m com ângulo interno de 180°40'41", 20,23m com ângulo interno de 178°45'22", 17,30m com ângulo interno de 142°5'14", 22,52m com ângulo interno de 182°47'59", 15,84m com ângulo interno de 185°40'10", 19,06m com ângulo interno de 147°2'54" e 8,61m com ângulo interno de 43°1'46", totalizando 232,73m. LESTE (lado direito): 15,10m com a Rua 01, com ângulo interno de 96°3'20", com a estrada carroçável Aracoiaba/Vazantes e ângulo interno de 45°42'57" com a área "non-aedificandi". **ÁREA VERDE II - A.V.- 02:** Área: 3.222,56m². OESTE (frente): 27,58m, com a Rua 01, com ângulo interno de 123°3'45" com a área "non-aedificandi". LESTE (fundos): seis seguimentos com a área "non-aedificandi", sendo 11,06m com ângulo interno de 169°3'27", 7,24m com ângulo interno de 167°3'36", 17,36m com ângulo interno de 173°1'48", 20,59m com ângulo interno de 183°8'26", 20,52m com ângulo interno de 164°35'51" e 26,42m com ângulo interno de 105°54'26". NORTE (lado direito): 102,88m, com a Área "Non-Aedificandi", com ângulo interno de 123°3'45" com a Rua 01 e ângulo interno 105°54'26" com terreno de Irmãos Menezes Empreendimentos Imobiliários Ltda. SUL (lado esquerdo): 100,14m com os Lotes 01 ao 16 da quadra 03. **ÁREA VERDE III - A.V.- 03:** Área: 7.762,56m². NORTE (frente): 199,11m com a Rua 10, com ângulo interno de 21°48'9" com terreno de Irmãos Menezes Empreendimentos Imobiliários Ltda. e ângulo interno de 86°55'25" com loteamento Residencial Parque Aracoiaba. SUL (fundos): 209,94m com terreno de Irmãos Menezes Empreendimentos Imobiliários Ltda., com ângulo interno de 71°16'26" com o loteamento Residencial Parque Aracoiaba e ângulo interno de 21°48'9" com Rua 10 e parte do lote 44 da Quadra 15. OESTE (lado esquerdo): 78,09m com o loteamento Residencial Parque Aracoiaba, com ângulo interno 71°16'26" com terreno de Irmãos Menezes Empreendimentos Imobiliários Ltda., e ângulo interno de 86°55'25" com Rua 10. **ÁREA VERDE IV - A.V.- 04:** Área: 14.625,68m². NORTE (frente): 245,46m com Lotes 01 ao 44 da Quadra 15, com ângulo interno de 102°29'55" com terreno de Irmãos Menezes Empreendimentos Imobiliários Ltda. e ângulo interno de 72°2'34" com terreno de Irmãos Menezes Empreendimentos Imobiliários Ltda. SUL (fundos): 176,67m com terreno de Irmãos Menezes Empreendimentos Imobiliários Ltda., com ângulo interno de 105°56'46" com Irmãos Menezes Empreendimentos Imobiliários Ltda., e ângulo interno de 72°2'34" com lotes 01 ao 44 da quadra 15. LESTE (lado direito): 82,96m com terreno de Irmãos Menezes Empreendimentos Imobiliários Ltda., com ângulo





interno 105°56'46" com terreno de Irmãos Menezes Empreendimentos Imobiliários Ltda e ângulo interno de 102°29'55" com lotes 01 ao 44 da quadra 15. O referido é verdade e dou fé. Eu, (a.) Regina Cely Brasileiro Pontes, Oficiala, escrevi pela forma informatizada e subscrevi, Resolução 06/2019 TJ/CE. Selo de Autenticidade nº AAH890356-I8N9." **CERTIFICA**, finalmente, que os atos constantes da presente certidão são os únicos assentamentos da matrícula a que se refere (2087), da qual não consta nenhum outro lançamento até a presente data. O referido é verdade e dou fé. Eu, Regina Cely Brasileiro Pontes (Regina Cely Brasileiro Pontes), Oficiala, a digitei, subscrevo e assino.



Aracoiaba/CE, 17 de setembro de 2021.

  
**Bela REGINA CELY BRASILEIRO PONTES**  
**OFICIALA DE REGISTRO DE IMÓVEIS**



**CARTÓRIO BRASILEIRO PONTES**  
Segundo Serviço Público Delegado  
Notarial e de Registros  
Rua Santos Dumont, 107 - Centro  
Aracoiaba / CE. Fone: (85) 3357.1252



	<b>Declaração de Viabilidade Técnica de Água</b>		<b>Nº: 472</b>	 <b>GOVERNO DO ESTADO DO CEARÁ</b> Secretaria das Cidades
			<b>2021</b>	

<b>Informações Gerais</b>			
Município:		Localidade:	
ARACOIABA		CENTRO	
Interessado:		Telefone:	
IRMÃOS MENEZES EMPREENDIMENTOS IMOBILIÁRIOS LTDA		(85) 99872-6011	
Nome do Empreendimento:		Processo:	
LOTEAMENTO ADOLFO EHRICH		0726.000367/2021-37	
Endereço do Empreendimento:			
RUA SDO (ESTRADA ARACOIABA-VAZANTES)			
<b>Dados Complementares</b>			
Tipo de Empreendimento:			
( ) Res. Unifamiliar ( ) Residencial Multifamiliar		( ) Industrial ( ) Comercial ( ) Institucional	
( X ) Loteamento ( ) Minha Casa Minha Vida		( ) Reassentamento ( ) Residencial+Comercial ( ) Outros	
Número de unidades (unid):		Nº de Pavimentos:	
557		-	
Unidade de Negócio (UN):		Renovação:	
UNBME		( ) Sim ( X ) Não	
Setor de Abast. (PDAA/Projeto):		Vazão (L/S):	
SETOR ARACOIABA		6.96	
Consumo per capita ( L/hab.d)*:		Taxa Ocupação (hab/dom)*:	
150		4.00	
Pressão média*: -		Estudo de Pitometria:	
30.00 m.c.a		-	
*Premissas para elaboração de projeto			
<b>Documentação</b>			
Documentação Fornecida Pelo Interessado			
( X ) Ofício ( ) Layout Geral		( X ) Croqui ( X ) Comprovante de Pagamento de Taxa de Viabilidade de Água e Pitometria	
( X ) Planta de Situação e Locação		( X ) Cópia do CPF e RG do Proprietário ou Representante Legal da Empresa	
Documentação Fornecida Pela Cagece			
( ) Estudo de Pitometria		( X ) Croqui Com Previsão de Interligação ( ) Relatório de Melhorias Operacionais	
<b>Declaração de Viabilidade Técnica</b>			
Viabilidade ao Sistema Existente		Data de Emissão:	Validade da DVT:
( X ) Sim ( ) Não		17/12/2021	17/12/2022
Especificação do Ponto e Localização da Interligação (ver Croqui):		Ponto de Injetamento:	
RUA RAIMUNDO DE CASTRO E SILVA		PVC DN 350mm	
<b>Se Viável</b> – Condições A Serem Atendidas Pelo Interessado Na Condição De Viabilidade:			
( X )	Executar ramal, rede ou subadutora, às expensas do interessado, sob fiscalização da operação da Cagece (ver especificação das condições para atendimento)		



- ( ) Executar melhorias no sistema existente, às expensas do interessado, conforme anexo "melhorias no sistema existente"
- (X) Elaborar projeto, às expensas do interessado, para aprovação da Cagece contemplando o SAA interno do loteamento para análise e aprovação (ver especificação das condições para abastecimento)
- (X) Executar obra do projeto aprovado, às expensas do interessado, sob fiscalização da Cagece (ver especificação das condições para atendimento)
- (X) Prever reservação superior (caixa d'água) para cada unidade do empreendimento
- ( ) Prever cisterna, sistema de bombeamento e reservatório superior (caixa d'água) para o referido empreendimento

O abastecimento do referido empreendimento poderá ser realizado a partir de nova derivação na adutora de água tratada, em PVC DN 350mm que atende o município de Aracoiaba, no cruzamento da **Rua Raimundo de Castro e Silva com Travessa Pedro Guedes**, (conforme croqui em anexo).




Ressalta-se que é de conhecimento da Companhia que há projeto aprovado com Laudo Nº 17/2017. No entanto se faz necessário que seja elaborado e executado, às expensas do interessado, com nova análise da Companhia a **Readequação do Projeto do Sistema de Abastecimento de Água do Loteamento**.

**É válido salientar também a tratativa desenvolvida entre interessado e UNBME, quanto à execução de um Reservatório Elevado para atendimento não exclusivo do loteamento, mas que contemple o atendimento das regiões no entorno do mesmo.**

## Observações:

- No ato de renovação a DVT poderá ser alterada em função das condições do sistema existente à época da renovação;
- Em caso de necessidade de análise do projeto pela Cagece, informamos que a DVT deverá estar vigente (com pelo menos 30 dias antes do encerramento da vigência) e ser anexada ao projeto;
- No ato de recebimento do empreendimento pela Cagece, a DVT também deverá estar válida;
- A Cagece não garante atendimento em caso de empreendimento já em construção sem nenhum estudo de DVT anterior que garanta o abastecimento;
- Conforme resolução 130/2010 artigo 122 da Arce, a concessionária não pode comprometer a disponibilidade diária do sistema de abastecimento de água por conta de interrupções decorrentes de deficiência do sistema ou capacidade inadequada;
- Conforme resolução 02/2016 artigo 36 da Arcef, todas as instalações de água a jusante do ponto de entrega e as instalações de esgoto a montante do ponto de coleta serão efetuadas às expensas do USUÁRIO, bem como sua conservação, podendo o PRESTADOR DE SERVIÇOS fiscalizá-las quando achar conveniente na presença de um representante da unidade consumidora.
- Para Fortaleza, conforme resolução 02/2016 artigo 38 da Arcef, os imóveis ou parte dos mesmos poderão ter abastecimento direto, desde que a entrada da tubulação alimentadora do reservatório superior esteja a uma altura máxima de 7,5 (sete e meio) metros acima do nível do eixo da via pública. Para demais localidades conforme Resolução 130/2010 da ARCE temos um valor de 10,0 (dez) metros.
- A aprovação do projeto não implica no recebimento e operação do empreendimento por parte da Cagece. Para que isto ocorra, o interessado deverá informar à unidade de negócio responsável sobre o início da obra para que sejam realizados acompanhamento e fiscalização da mesma e após sua conclusão, deverá ser solicitado formalmente o recebimento do empreendimento pela Cagece, onde serão verificados a compatibilidade com o projeto aprovado, a viabilidade econômico-financeira dentre outros critérios.

## Assinaturas:

Analista – Gproj	Coordenador – Gproj	Gerente - Gproj
 <b>Eng.º Ulisses Rodrigues Jucá</b> CREA: 061685837-0 GPROJ - CAGECE	 <b>Eng.º Antônio Agnaldo A. Mendes</b> Coord. de Serviços Técnicos de Apoio GPROJ CAGECE	 <b>Eng.º Raul M. Neves</b> Gerente de Projetos de Engenharia GPROJ CAGECE

## De acordo:

Coordenador – UN	Gerente – UN	Interessado
<b>JORGE ANDRE FERNANDES:</b> 8699912536 8	<b>EDUARDO DE FREITAS GONCALVES:</b> 7563427937 2	Nome: <b>Juliana B. de Menezes</b> CPF: <b>242.213.173-53</b> Recebi em <b>30/12/21</b>

Assinado de forma digital por EDUARDO DE FREITAS GONCALVES:7563427937  
 Dados: 2021.12.22 15:54:07 -03'00'



Melhorias no Sistema Existente ( ) Sim ( X ) Não

**Rede/Adutora**

- ( ) Ampliação de trecho(s) para aumento da capacidade para atendimento à demanda, conforme planta em anexo;
- ( ) Efetivar limpeza na rede de distribuição/adutora, conforme especificação em anexo;
- ( ) Instalar caixa de pitometria, conforme especificação em anexo;
- ( ) Instalar válvula controladora de pressão (VRP), conforme especificação em anexo;
- ( ) Instalar registro de manobra, conforme especificação em anexo;

**Booster ou Estação Elevatória ou Captação**

- ( ) Instalar booster ou estação elevatória, conforme especificação em anexo;
- ( ) Trocar peças no barrilete, conforme especificação em anexo;
- ( ) Readequar barrilete, conforme especificação em anexo;
- ( ) Trocar bombas, conforme especificação em anexo;
- ( ) Adquirir bomba reserva, conforme especificação em anexo;
- ( ) Readequar instalações elétricas (painéis, quadro de comando, etc), c conforme especificação em anexo;
- ( ) Ampliar/Recuperar linha de recalque/adutora de água tratada ou bruta, conforme especificação em anexo;
- ( ) Instalar proteção contra transientes na Linha de Recalque/adutora, conforme especificação em anexo;
- ( ) Trocar ventosa ou registro de descarga na linha de recalque, conforme especificação em anexo;
- ( ) Ajustar nível do reservatório, conforme especificação em anexo;
- ( ) Recuperar reservatório, conforme especificação em anexo;
- ( ) Trocar flutuante, conforme especificação em anexo;
- ( ) Adquirir flutuante, conforme especificação em anexo;

**Estação de Tratamento da água – ETA**

- ( ) Instalar caixa de nível com repartidora de vazão, conforme especificação em anexo;
- ( ) Recuperar unidades filtrantes conforme especificação em anexo;
- ( ) Adquirir novo(s) filtros para adequação da vazão, conforme especificação em anexo;
- ( ) Complementar leito filtrante, conforme especificação em anexo;
- ( ) Ajustar interligações entre as unidades da ETA, conforme especificação em anexo;
- ( ) Instalar estação elevatória de lavagem de filtros, conforme especificação em anexo;
- ( ) Fornecer sistema de dosagem de produtos químicos, conforme especificação em anexo;
- ( ) Instalar macromedidor, conforme especificação em anexo;

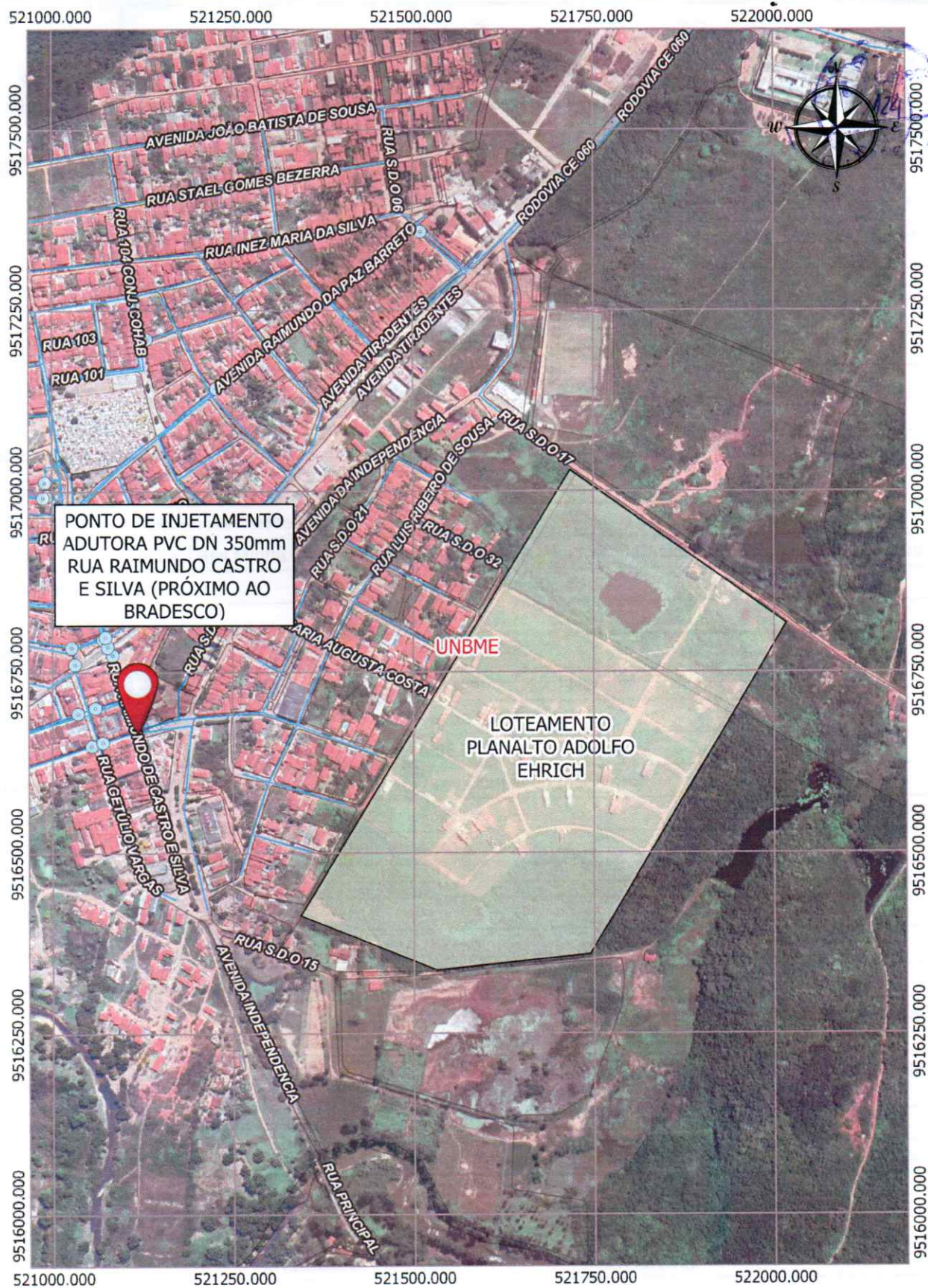
**Poços**


- ( ) Perfurar novo(s) poços com instalação de macromedidor e desinfecção, conforme especificação
- ( ) Adequar sistema de desinfecção
- ( ) Adequar sistema de dosagem de produto químico
- ( ) Realizar limpeza do poço
- ( ) Readequar instalações elétricas
- ( ) Instalar macromedição

**Reservatórios**

- ( ) Efetivar recuperação do reservatório
- ( ) Instalar nível
- ( ) Ampliar tubulação de distribuição
- ( ) Realizar limpeza do reservatório





 <div> COMPANHIA DE ÁGUA E ESGOTO DO CEARÁ  DIRETORIA DE ENGENHARIA  GERÊNCIA DE PROJETOS DE ENGENHARIA </div>			
EMPREENDIMENTO LOTEAMENTO ADOLFO EHRICH - IRMÃOS MENEZES EMPREEND.		MUNICÍPIO/CE ARACOIABA	
PROCESSO 0726.000367/2021-37	GERÊNCIA GPROJ	UNIDADE DE NEGÓCIO: UNBME	ESCALA: 1:7.500





Governo do Estado do Ceará  
Secretaria do Meio Ambiente - SEMA  
Superintendência Estadual do Meio Ambiente - SEMACE



LICENÇA DE INSTALAÇÃO Nº 22/2020 - DICOP - GECON

Validade até: 2/2/2024

**REGULARIZAÇÃO**

O Superintendente da SEMACE, no uso de suas atribuições, expede a presente Licença, que autoriza a:

Nome / Razão Social: **IRMAOS MENEZES EMPREENDIMENTOS IMOBILIARIOS LTDA - EPP**


CPF / CNPJ: **18705771000140**

Endereço: **AV TIRADENTES, Nº 11 - CENTRO - 62750000**

Município: **ARACOIABA/CE**

Processo SEMACE: **2019-259929/TEC/LI**

Nº SPU: **02970095/2019**



REGULARIZAÇÃO DA LICENÇA DE INSTALAÇÃO, EMBASADA NO RELATÓRIO TÉCNICO Nº 39/2020-DICOP/GECON, PARA IMPLANTAÇÃO DO LOTEAMENTO PLANALTO ADOLFO EHRICH, EM UMA ÁREA DE 20,72 HA, COM ÁREA LOTEADA DE 9,02 HA, COMPOSTO POR 557 (QUINHENTOS E CINQUENTA E SETE) LOTES, LOCALIZADO ESTRADA DA ENCOSTA, S/N, BAIRRO PLANALTO, ZONA URBANA DO MUNICÍPIO DE ARACOIABA/CE. COORDENADAS UTM 521699.83 m E / 9516670.80 m S.

**CONDICIONANTES:**

- Submeter à prévia análise da SEMACE qualquer alteração que se faça necessária no empreendimento;
- A SEMACE, mediante decisão motivada, poderá modificar as condicionantes e as medidas de controle e adequação, suspender ou cancelar esta licença caso ocorra:
  - violação ou inadequação de quaisquer condicionantes ou normas legais;
  - omissão ou falsa descrição de informações relevantes que subsidiaram a expedição desta licença;
  - graves riscos ambientais e de saúde;
- Afixar em local de fácil visualização, a placa indicativa do Licenciamento Ambiental, conforme modelo disponibilizado no Sistema Natuur Online;
- Manter esta Licença e demais documentos relativos ao cumprimento das condicionantes ora estabelecidas, disponíveis à fiscalização da SEMACE;
- No caso de encerramento, desistência ou suspensão das atividades a empresa deverá obrigatoriamente comunicar à SEMACE;
- O empreendedor deverá adotar todas as medidas preventivas para evitar qualquer tipo de poluição ao meio ambiente;
- Referente aos resíduos sólidos da construção civil gerados durante a obra, é imprescindível uma atenção para o acondicionamento, transporte, tratamento e destinação final, conforme as diretrizes da Resolução CONAMA Nº 307, de 5 julho de 2002 (considerar as alterações), e Normas Técnicas pertinentes. Vale ressaltar, ainda, que deverão ser considerados os princípios e diretrizes da Lei 12.305, de 02 de agosto de 2010 (Política Nacional de Resíduos Sólidos), lei Nº 16032 de 20 de junho de 2016 (Política Estadual de Resíduos Sólidos), NBR 10004/2004 e demais Normas Técnicas pertinentes;
- Mediante a conclusão da obra e desmobilização do canteiro de obra, promover e evidenciar através de relatório, o acondicionamento e destinação final dos resíduos sólidos/líquidos conforme a legislação ambiental e normas técnicas pertinentes;

Fortaleza, segunda-feira, 3 de fevereiro de 2020

CARLOS ALBERTO MENDES JUNIOR  
Superintendente

ADILSON DO NASCIMENTO ADRIANO JUNIOR  
Diretoria de Controle e Proteção Ambiental - DICOP  
Diretor







Governo do Estado do Ceará  
Secretaria do Meio Ambiente - SEMA  
Superintendência Estadual do Meio Ambiente - SEMACE



**LICENÇA DE INSTALAÇÃO Nº 22/2020 - DICOP - GECON**

Validade até: 2/2/2024

**REGULARIZAÇÃO**

- Esta Licença Ambiental não dispensa outras Autorizações de competências Municipais, Estaduais e Federais que porventura são exigíveis para este empreendimento;
- **ADVERTÊNCIA:** o descumprimento das condicionantes da presente licença implicará na aplicação das penalidades previstas na legislação ambiental, sem prejuízo da obrigação de reparar quaisquer danos ambientais causados.

**Condicionantes com Prazo:**

- Publicar o recebimento desta Licença no prazo de até 30 (trinta) dias corridos subsequentes à data da sua concessão, em cumprimento à Lei Federal Nº 6.938, de 31 de agosto de 1981, à Lei Federal Nº 10.650, de 16 abril de 2003, ao Decreto Federal Nº 99.274, de 06 de junho de 1990 e a Resolução CONAMA Nº 006, de 24 de janeiro de 1986, complementada pela Resolução CONAMA Nº 281, de 12 de julho de 2001;
- A renovação desta licença poderá ser protocolada em até 60 (sessenta) dias de antecedência da expiração do seu prazo de validade, conforme Resolução COEMA Nº 2 de 11/04/2019, o que lhe conferirá a prorrogação automática de seu prazo de validade até a manifestação definitiva da SEMACE. Caso o interessado protocole a solicitação de renovação antes do vencimento da licença, porém após o mencionado prazo, não terá direito à prorrogação automática da validade da Licença;
- Em observância ao § 1º, Art. 22 da Resolução COEMA Nº 02, de 11 de abril de 2019, o interessado deverá apresentar à SEMACE, anualmente, a contar da data de concessão desta Licença Ambiental, o Relatório de Acompanhamento e Monitoramento Ambiental - RAMA. Esse Relatório deverá ser preenchido no sistema eletrônico NATUUR Online, através do link <http://natuur.semace.ce.gov.br/> na Aba "Licenciamento", Menu "RAMA".

Fortaleza, segunda-feira, 3 de fevereiro de 2020

CARLOS ALBERTO MENDES JUNIOR  
Superintendente

ADILSON DO NASCIMENTO ADRIANO JUNIOR  
Diretoria de Controle e Proteção Ambiental - DICOP  
Diretor







## ATESTADO DE CONFORMIDADE DE OBRA

Atestamos que a obra abaixo discriminada está em conformidade com o projeto e orçamento, executada com recursos do(a) **IRMÃOS MENEZES EMPREENDIMENTO IMOBILIÁRIO LTDA / ART N°: CE20200608135** podendo ser interligada e energizada após a autorização da Enel Distribuição Ceará.

### IDENTIFICAÇÃO DA OBRA:

Nº SOB:	0105013702	Nº ART / TRT:	CE20200608135	Município:	ARACOIABA
Nome da Obra:	LOTEAMENTO PLANALTO ADOLFO EHRICH			Empreiteira:	F3 ELETRIFICAÇÕES LTDA
Localidade:	ESTRADA DO ENCOSTA S/N			Departamento:	METROPOLITANA
Nome do Interessado:	IRMÃOS MENEZES EMPREENDIMENTO IMOBILIÁRIO LTDA			Projeto Investimento:	CCIE8506004 - DT044 / AUTOCONSTRUÇÃO - MT
Centro de Serviço:	BATURITÉ				

### 1 - DADOS DA OBRA:

Qtde. de Consumidores:	2 U.C.	Qtde. de Kits:	
------------------------	--------	----------------	--

### 2 - EXTENSÃO DE MÉDIA TENSÃO (km)

TIPO	FASE	QUANTIDADE (km)
CABO,AL-NU;CAA; 4AWG;GSC003 - ALUBAR	3	0,067
	TOTAL	0,067

### 3 - EXTENSÃO DE BAIXA TENSÃO (km)

TIPO	MARCA	FASE	QUANTIDADE (km)
CABO,PRE-RE;AL;3X 95-1X54,6;EBT2	NEXANS	3	0,072
CABO,PRE-RE;AL;3X 25-1X50;EBT2	NEXANS	3	0,764
	TOTAL		0,836

### 4 - EXTENSÃO DE BAIXA TENSÃO - CONJUGADA (km)

TIPO	MARCA	FASE	QUANTIDADE (km)
CABO,PRE-RE;AL;3X 95-1X50;EBT2	NEXANS	3	0,067
	TOTAL		0,067

### 5 - REFORMA DE REDE (km)

TIPO	FASE	QUANTIDADE (km)
	TOTAL	

### 6 - POSTES

TIPO	MARCA	QUANTIDADE (un)
POSTE, CONC;DT; 150/9M	PROPOSTES	13
POSTE, CONC;DT; 300/9M	PROPOSTES	16
POSTE, CONC;DT; 600/9M	PROPOSTES	2
POSTE, CONC;DT; 150/10,5M	PROPOSTES	1
POSTE, CONC;DT; 600/10,5M	PROPOSTES	1
POSTE, CONC;DT; 600/12M	PROPOSTES	1
	TOTAL	34

### 7 - TRANSFORMADORES

TIPO	MARCA - C.N.: - CSI: - Nº FÁBRICA:	QUANTIDADE (un)
TRAFO,3F, 150KVA,13,8,GST001	CSI: WJ-1444 -/- CN: 290607-4 -/- Nº 638595	1
	TOTAL	1

### RESPONSÁVEL PELO INSPEÇÃO

 <b>Luiz Teixeira de Oliveira Filho</b> Eletrotécnico - CFT-CE 00000-D Matrícula: 62011355 Área de Engenharia de Obras Rede MT-CE	NOME:	LUIZ TEIXEIRA DE OLIVEIRA FILHO
	CARGO:	ELETROTÉNICO III
	MATRÍCULA:	62011355
	DATA:	19/12/2022
 <b>Edson Carneiro Martins</b> Engenheiro Eletricista - CREA-CE 53689-D Responsável de Design and Permitting MV Design and Permitting	NOME:	<b>EDSON CARNEIRO MARTINS</b>
	CARGO:	ENGENHEIRO
	MATRÍCULA:	62010650
	DATA:	19/12/2022





**PREFEITURA MUNICIPAL DE ARACOIABA**  
**SECRETARIA DE INFRAESTRUTURA**

**ALVARÁ DE CONSTRUÇÃO Nº 004/2019**

**EMPRESA: IRMÃO MENEZES EMPREENDIMENTOS IMOBILIARIOS LTDA**  
**CNPJ Nº: 18.705.771/0001-40**

**AUTOR DO PROJETO:**

NOME:

CREA Nº RNP : CAU/ CREA Nº

**RESPONSÁVEL TÉCNICO:**

NOME:

CREA Nº RNP : CAU/ CREA N

TENDO EM VISTA O CONSTANTE NO PROCESSO Nº 004/2019-SEINFRA, FICA CONCEDIDO A LICENÇA PARA EXECUÇÃO DO PROJETO APROVADO EM 27/02/2019, A OBRA DENOMINADA CONSTRUÇÃO DE EDIFICAÇÕES DE CASAS UNIFAMIRES SITUADA NO LOTEAMENTO IRMÃO MENEZES EMPREENDIMENTO IMOBILIARIOS LTDA BAIRRO CENTRO ÁREA CONSTRUÍDA TOTAL DE 207.202,66 M .

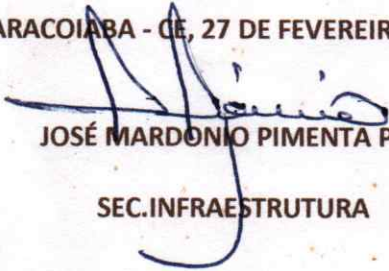
FIRMA CONSTRUTORA OU RESPONSÁVEL PELA EXECUÇÃO DA OBRA:

NOME: CNPJ Nº:

**ESPECIFICAÇÃO:**

PROJETO, CALCULO DE CONSTRUÇÃO CASAS UNIFAMILIARES MISTA ESTE LOTEAMENTO ESTA EM CONFORMIDADE COM LEI MUNICIPAL DO USO E OCUPAÇÃO DO SOLO DESTE MUNICIPIO, ESTANDO LOCALIZADO NA ZONA URBANA DESTE MUNICIPIO DEFINIDA PELO PLANO DIRETOR DESENVOLVIMENTO URBANO COM TOTAL CONSTRUÍDA DE 207.202,66M<sup>2</sup>.

ARACOIABA - CE, 27 DE FEVEREIRO 2019

  
JOSÉ MARDONIO PIMENTA PAZ

SEC. INFRAESTRUTURA





ESTADO DO CEARÁ  
PREFEITURA MUNICIPAL DE ARACOIABA  
SECRETARIA DE FINANÇAS



# ALVARÁ DE FUNCIONAMENTO

Nº 53/2023

Tipo Alvará:	TRIBUTÁVEL				
Nome:	IRMAOS MENEZES EMPREENDIMENTOS IMOBILIARIO LTDA EP				
Nome Fantasia:	IRMAOS MENEZES EMPREENDIMENTOS IMOBILIARIO LTDA EP				
Endereço:	AVENIDA TIRADENTES, 11, , CENTRO, ARACOIABA-CE				
CPF/CNPJ:	18.705.771/0001-40	Insc. Econômica:	205099803	Área:	16m²
Ativ. Principal:	411070001 - INCORPORAÇÃO DE EMPREENDIMENTOS IMOBILIÁRIOS				
Ativ. Secundária:	412040001 - CONSTRUÇÃO DE EDIFÍCIOS 681020201 - ALUGUEL DE IMÓVEIS PRÓPRIOS 681020301 - LOTEAMENTO DE IMÓVEIS PRÓPRIOS 682180201 - CORRETAGEM NO ALUGUEL DE IMÓVEIS 682260001 - GESTÃO E ADMINISTRAÇÃO DA PROPRIEDADE IMOBILIÁRIA				
Uso Categoria:	Comércio/Serviços				
Ins. Imobiliário:	--		Horário Funcionamento:	07:00 - 17:00	

O PRESENTE ALVARÁ DEVERÁ SER AFIXADO EM LOCAL BEM VISÍVEL À FISCALIZAÇÃO DA  
PREFEITURA E DEVERÁ SER RENOVADO ANUALMENTE

Incidência: ÁREA: 16

Validade:	31/12/2023
Cidade:	ARACOIABA - CE
Data:	Quinta-feira 26 de Janeiro de 2023
Cod. Valid.:	9404B273B6

*Maria Amanda Alves da Silva*  
DIRETORA DE TRIBUTAÇÃO

Maria Amanda Alves da Silva  
CPF: 051.021.383-33  
Dir. do Dep. de Tributos  
Portaria nº 189/2022

IMPRESSO POR: Maria Amanda Alves da Silva

26/01/2023 09:54:16







**SISTEMA  
COFECI·CRECI**  
CONSELHO FEDERAL DE CORRETORES DE IMÓVEIS  
CONSELHO REGIONAL DE CORRETORES DE IMÓVEIS



CRECI 15ª REGIÃO / CE

**CERTIFICADO DE INSCRIÇÃO DE PESSOA JURÍDICA**

Certificamos que a empresa **IRMÃOS MENEZES EMPREENDIMENTOS IMOBILIÁRIOS LTDA- EPP**, com sede na cidade de **ARACOIABA / CE** esta registrada neste Conselho de Corretores, sob o CRECI nº 1155 desde 08/10/2015, na forma da Lei nº 6.530, de 12 de maio de 1978,


sob responsabilidade do Corretor de Imóveis **VILAUCIA BORGES DE MENEZES - CRECI nº 15932.**


**SOCIEDADE:**

**VILANCI BORGES DE MENEZES**

**VILAUCIA BORGES DE MENEZES**

Fortaleza - CE, 20 de março de 2019

  
Tiberio Vitoriano B. de Magalhães  
Presidente

  
Silvana Maria Falcão Mourão  
Diretora Secretária

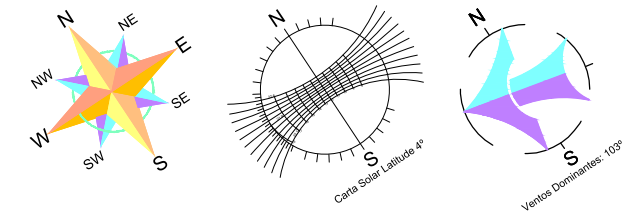




Estrada carroçavel Aracoiaaba/Vazantes

LOTEAMENTO PLANALTO DR. ARI

Irmãos Menezes Empreendimentos imobiliários Ltda



QUADRA 02	Lote 01	134,05m²
	Lote 02	137,82m²
	Lote 03	142,10m²
	Lote 04	145,39m²
	Lote 05	149,16m²
	Lote 06	153,20m²
	Lote 07	156,46m²
	Lote 08	160,50m²
	Lote 09	164,27m²
	Lote 10	168,33m²
	Lote 11	170,93m²
	Lote 12	176,21m²
	Lote 13	179,38m²
	Lote 14	183,15m²
	Lote 15	186,93m²
	Lote 16	342,22m²

A. Q02: 2.750,10m²

QUADRA 07	Lote 01	256,14m²
	Lote 02	171,91m²
	Lote 03	173,23m²
	Lote 04	171,45m²
	Lote 05	172,34m²
	Lote 06	173,77m²
	Lote 07	176,10m²
	Lote 08	181,18m²
	Lote 09	183,97m²
	Lote 10	188,43m²
	Lote 11	193,75m²
	Lote 12	199,78m²
	Lote 13	206,56m²
	Lote 14	297,40m²

A. Q07: 2.746,01m²

QUADRA 13	Lote 01	208,91m²
	Lotes 02 ao 19	156,72m²
	Lote 20	179,66m²
	Lote 21	294,48m²
	Lotes 22 ao 35	160,70m²
	Lote 36	299,52m²

A. Q13: 6.053,61m²

QUADRA 14	Lote 01	226,23m²
	Lotes 02 ao 16	150,00m²
	Lote 17	297,42m²
	Lote 18	319,85m²
	Lote 19	175,15m²
	Lote 20	159,56m²
	Lote 21	172,69m²
	Lote 22	186,68m²
	Lote 23	169,66m²
	Lote 24	183,71m²
	Lote 25	187,23m²
	Lote 26	187,10m²
	Lote 27	198,79m²
	Lote 28	198,26m²
	Lote 29	202,05m²
	Lote 30	181,69m²

A. Q14: 6.090,54m²

QUADRA 15	Lote 01	211,01m²
	Lotes 02 ao 43	150,15m²
	Lote 44	170,18m²

A. Q15: 6.687,49m²

QUADRA 03	Lotes 01 ao 15	150,00m²
	Lote 16	258,00m²

A. Q03: 2.508,00m²

QUADRA 04	Lote 01	215,00m²
	Lotes 02 ao 13	150,00m²
	Lote 14	215,00m²
	Lote 15	215,00m²
	Lotes 16 ao 27	150,00m²
	Lote 28	215,00m²

A. Q04: 4.460,00m²

QUADRA 05	Lote 01	260,00m²
	Lotes 02 ao 37	150,00m²
	Lote 38	198,87m²
	Lote 39	229,15m²
	Lotes 40 ao 75	150,00m²
	Lote 76	260,00m²

A. Q05: 11.748,02m²

QUADRA 06	Lote 01	260,00m²
	Lotes 02 ao 37	150,00m²
	Lote 38	272,76m²
	Lote 39	303,04m²
	Lotes 40 ao 73	150,00m²
	Lote 74	461,45m²

A. Q06: 11.797,25m²

A. Q08: 4.552,47m²

A. Q09: 11.977,68m²

A. Q10: 4.701,65m²

A. Q11: 4.851,06m²

A. Q12: 9.283,71m²

A. Q13: 6.053,61m²

A. Q14: 6.090,54m²

A. Q15: 6.687,49m²

A. Q03: 2.508,00m²

A. Q04: 4.460,00m²

A. Q05: 11.748,02m²

A. Q06: 11.797,25m²

A. Q07: 2.746,01m²

A. Q08: 4.552,47m²

A. Q09: 11.977,68m²

A. Q10: 4.701,65m²

A. Q11: 4.851,06m²

A. Q12: 9.283,71m²

A. Q13: 6.053,61m²

A. Q14: 6.090,54m²

A. Q15: 6.687,49m²

A. Q03: 2.508,00m²

A. Q04: 4.460,00m²

A. Q05: 11.748,02m²

A. Q06: 11.797,25m²

A. Q07: 2.746,01m²

A. Q08: 4.552,47m²

A. Q09: 11.977,68m²

A. Q10: 4.701,65m²

A. Q11: 4.851,06m²

A. Q12: 9.283,71m²

A. Q13: 6.053,61m²

A. Q14: 6.090,54m²

A. Q15: 6.687,49m²

A. Q03: 2.508,00m²

A. Q04: 4.460,00m²

A. Q05: 11.748,02m²

A. Q06: 11.797,25m²

A. Q07: 2.746,01m²

A. Q08: 4.552,47m²

A. Q09: 11.977,68m²

A. Q10: 4.701,65m²

A. Q11: 4.851,06m²

A. Q12: 9.283,71m²

A. Q13: 6.053,61m²

A. Q14: 6.090,54m²

A. Q15: 6.687,49m²

A. Q03: 2.508,00m²

A. Q04: 4.460,00m²

A. Q05: 11.748,02m²

A. Q06: 11.797,25m²

A. Q07: 2.746,01m²

A. Q08: 4.552,47m²

A. Q09: 11.977,68m²

A. Q10: 4.701,65m²

A. Q11: 4.851,06m²

A. Q12: 9.283,71m²

A. Q13: 6.053,61m²

A. Q14: 6.090,54m²

A. Q15: 6.687,49m²

A. Q03: 2.508,00m²

A. Q04: 4.460,00m²

A. Q05: 11.748,02m²

A. Q06: 11.797,25m²

A. Q07: 2.746,01m²

A. Q08: 4.552,47m²

A. Q09: 11.977,68m²

A. Q10: 4.701,65m²

A. Q11: 4.851,06m²

A. Q12: 9.283,71m²

A. Q13: 6.053,61m²

A. Q14: 6.090,54m²

A. Q15: 6.687,49m²

A. Q03: 2.508,00m²

A. Q04: 4.460,00m²

A. Q05: 11.748,02m²

A. Q06: 11.797,25m²

A. Q07: 2.746,01m²

A. Q08: 4.552,47m²

A. Q09: 11.977,68m²

A. Q10: 4.701,65m²

A. Q11: 4.851,06m²

A. Q12: 9.283,71m²

A. Q13: 6.053,61m²

A. Q14: 6.090,54m²

A. Q15: 6.687,49m²

A. Q03: 2.508,00m²

A. Q04: 4.460,00m²

A. Q05: 11.748,02m²

A. Q06: 11.797,25m²

A. Q07: 2.746,01m²

A. Q08: 4.552,47m²

A. Q09: 11.977,68m²

A. Q10: 4.701,65m²

A. Q11: 4.851,06m²

A. Q12: 9.283,71m²

A. Q13: 6.053,61m²

A. Q14: 6.090,54m²

A. Q15: 6.687,49m²

A. Q03: 2.508,00m²

A. Q04: 4.460,00m²

A. Q05: 11.748,02m²

A. Q06: 11.797,25m²

A. Q07: 2.746,01m²

A. Q08: 4.552,47m²

A. Q09: 11.977,68m²

A. Q10: 4.701,65m²

A. Q11: 4.851,06m²

A. Q12: 9.283,71m²

A. Q13: 6.053,61m²

A. Q14: 6.090,54m²

A. Q15: 6.687,49m²

A. Q03: 2.508,00m²

A. Q04: 4.460,00m²

A. Q05: 11.748,02m²

A. Q06: 11.797,25m²

A. Q07: 2.746,01m²

A. Q08: 4.552,47m²

A. Q09: 11.977,68m²

A. Q10: 4.701,65m²

A. Q11: 4.851,06m²

A. Q12: 9.283,71m²

A. Q13: 6.053,61m²

A. Q14: 6.090,54m²

A. Q15: 6.687,49m²

A. Q03: 2.508,00m²

A. Q04: 4.460,00m²

A. Q05: 11.748,02m²

A. Q06: 11.797,25m²

A. Q07: 2.746,01m²

A. Q08: 4.552,47m²